KATASTRY	ARNULTOVICE		
PARCELNÍ ČÍSLA	880/4	929/2	893/1
DRUH POVRCHU	VOLNÝ TERÉN – TRÁVA	KORYTO VODNÍHO TOKU ČISTÉ	SVAH KOMUNIKACE – TRÁVA
VZDÁLENOSTI ŠACHET	7.50	19.50	56.50
OZNAČENÍ ŠACHET	ČSAa	Š44	Š45

SMĚROVÉ POMĚRY

MĚŘÍTKA 1:100/100

LEGENDA TYPŮ ČAR
PŮVODNÍ TERÉN
UPRAVENÝ TERÉN
A–2.část

PODÉLNÝ ŘEZ PODCHODU
M 1:100

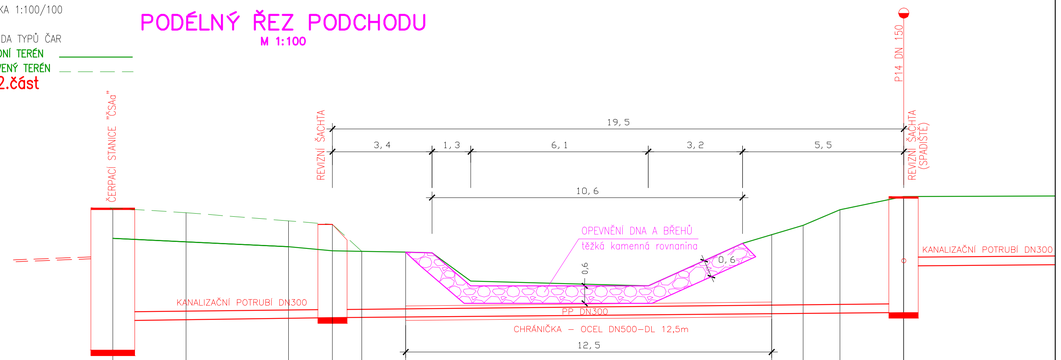

KÓTA UPRAVENÉHO TERÉNU	368.00	367.90	367.62	367.50	366.58	366.55	364.31	364.32	364.34	364.40	364.43	364.44	364.45	364.47	364.49	364.08
HLOUBKA VÝKOPU	2.91	2.77	2.57	2.41	2.38	2.33	2.31	1.32	1.10	2.52	2.81	3.12	3.63	4.06	2.47
KÓTA DNA POTRUBÍ	364.21	364.24	364.27	364.29	364.30	364.31	364.32	364.34	364.40	364.43	364.44	364.45	364.47	364.49	366.08
KÓTA PŮVODNÍHO TERÉNU	367.02	366.90	366.74	366.60	366.58	366.55	366.53	365.56	365.40	366.85	367.15	367.47	368.00	368.45	368.45
SROVNÁVACÍ ROVINA	357														
STANIČENÍ [km/m]	0.0	2.50	6.00	7.50	8.50	10.00	10.90	12.22	18.28	21.50	22.50	23.57	24.83	27.00	

STANIČENÍ [km/m]	0.0		
PROFIL[mm]–MAT.–DÉLKA[m]	DN300–KT/PP	DN300–PP–19,50	DN300–KT/PP
SKLON[promile]–DÉLKA[m]	10.4–27.00		8.0–376.50
ULOŽENÍ	PÍSEK		
KAP. PRŮT.[l/s]–RYCH.[m/s]	115.5–1.63		101.5–1.44
SKUT. PRŮT.[l/s]–RYCH.[m/s]	10.0–1.02		10.0–0.93

PŘÍČNÝ ŘEZ PODCHODU
M 1:50

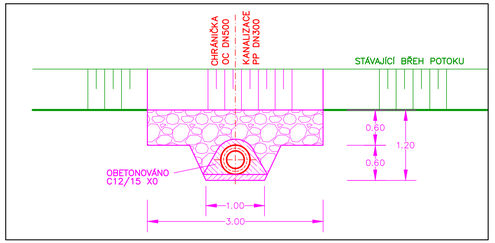

PODÉLNÝ ŘEZ PŘEPADU
M 1:100

LEGENDA TYPŮ ČAR
PŮVODNÍ TERÉN
UPRAVENÝ TERÉN
CSAa–BP

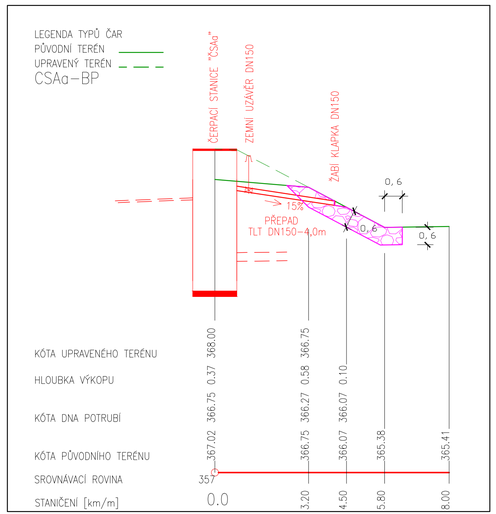

KÓTA UPRAVENÉHO TERÉNU	368.00				
HLOUBKA VÝKOPU	0.37	0.58	0.10		
KÓTA DNA POTRUBÍ	366.75	366.27	366.07	365.38	365.41
KÓTA PŮVODNÍHO TERÉNU	367.02	366.75	366.07	365.38	365.41
SROVNÁVACÍ ROVINA	357				
STANIČENÍ [km/m]	0.0	3.20	4.50	5.80	8.00

SITUACE PODCHODU
M 1:500

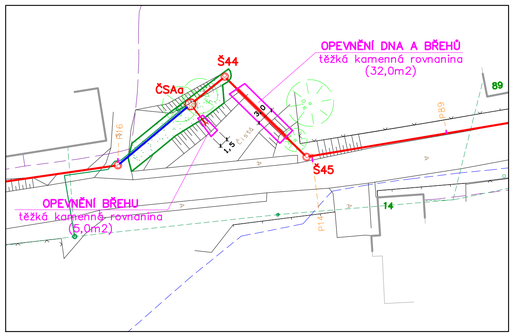

Změna	Popis/důvod	Datum	Podpis

DOKUMENTACE PRO PROVEDENÍ A ZADÁNÍ STAVBY

Investor: OBEC RUDNÍK			VODOHOSPODÁŘSKÁ projekční, inženýrská a konzultační KANCELÁŘ TRUTNOV		Revoluční 208 541 01 Trutnov IČO 47451821
Místo: RUDNÍK–ARNULTOVICE	Okres: VRCHLABÍ				
Č. zak.: 01/2013	Stupeň: DPS/ZDS	Projektant: Ing. Jan ČÍŽEK	Vypracoval: Ing. Jan ČÍŽEK	Datum: 09/2013	Měřítko: 1:500
Akce: RUDNÍK – ARNULTOVICE – KANALIZACE					Č. přílohy
Příloha: KŘÍŽENÍ VODOTEČE "ČSAa"					D.4.1