

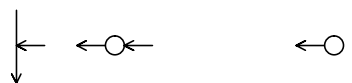
KATASTRY
PARCELNÍ ČÍSLA
DRUH POVRCHU
VZDÁLENOSTI ŠACHET
OZNAČENÍ ŠACHET

ARNULTOVICE		
893/2	807/1	
SILNICE	ZAHRADA	
13.00	29.00	
Š59	Š1	Š2

ARNULTOVICE		
893/2	st.81	
SILNICE	VOLNÝ TERÉN	
13.50	1.50	
A	Š1	OBJEKT

ARNULTOVICE	
811/1	
VOLNÝ TERÉN - LOUKA	
19.50	
A	Š1

SMĚROVÉ POMĚRY



MĚŘÍTKA 1:1000/100

MĚŘÍTKA 1:500/100

MĚŘÍTKA 1:500/100

A-P60-ČP4

A-P62-ČP69

A-P61-ČP106

KÓTA UPRAVENÉHO TERÉNU

KÓTA HRUBÝCH TERÉNNÍCH ÚPRAV

HLOUBKA VÝKOPU

KÓTA DNA POTRUBÍ

KÓTA PŮVODNÍHO TERÉNU

SROVNÁVACÍ ROVINA

STANIČENÍ [km/m]

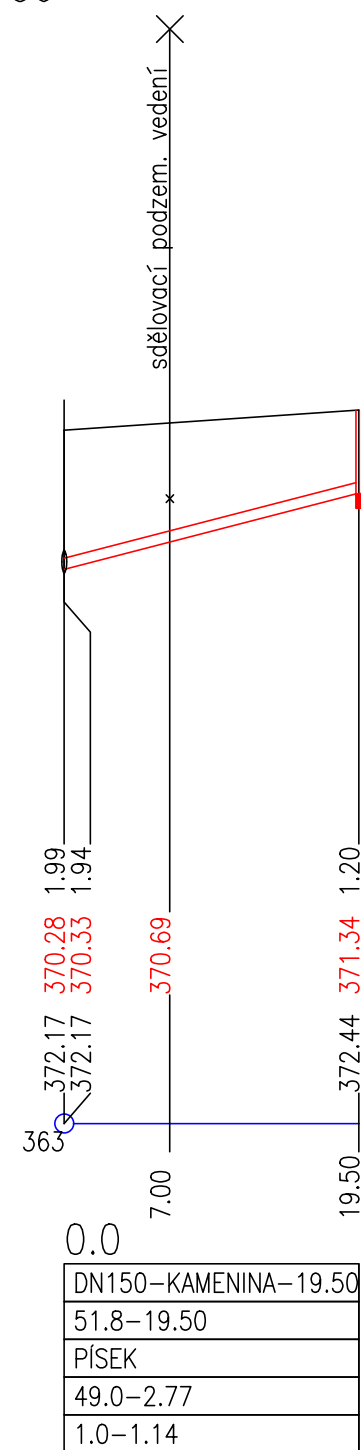
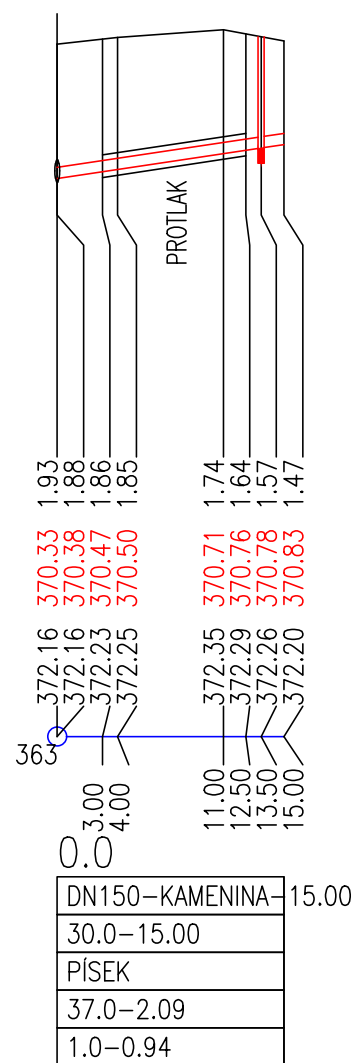
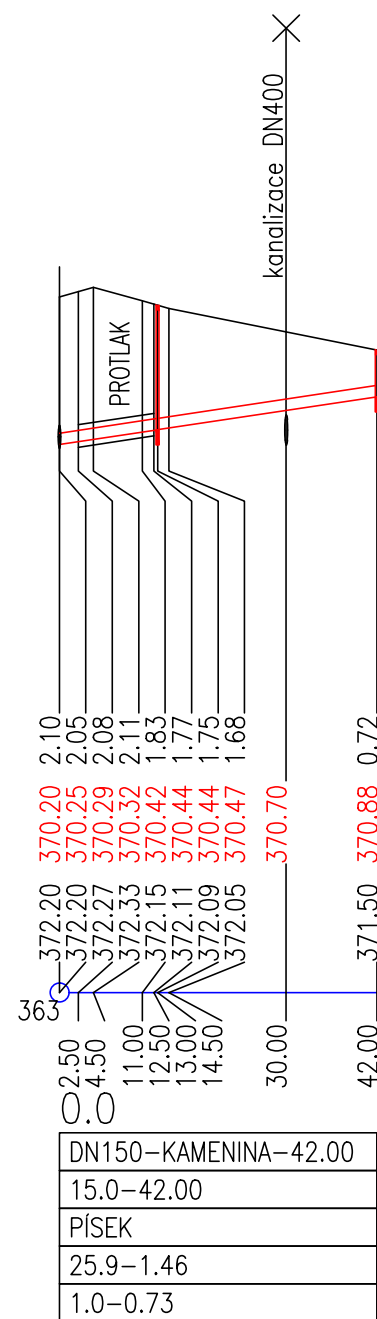
PROFIL[mm]-MATERIÁL-DĚLKA[m]

SKLON[promile]-DĚLKA[m]

ULOŽENÍ

KAPACITNÍ PRŮTOK[l/s]-RYCHLOST[m/s]

SKUTEČNÝ PRŮTOK[l/s]-RYCHLOST[m/s]



Změna	Popis/důvod	Datum	Podpis

DOKUMENTACE PRO VYDÁNÍ ÚZEMNÍHO SOUHLASU

Investor OBEC RUDNÍK		VODOHOSPODÁŘSKÁ projekční, inženýrská a konzultační KANCELÁŘ TRUTNOV		
Místo RUDNÍK-ARNULTOVICE	Úřad RUDNÍK	Revoluční 208 54101 Trutnov vkh@volny.cz		
Č. zak. 04/2015	Stupeň DÚS	Projektant Ing. Jan ČÍŽEK	Vypracoval Ing. Jan ČÍŽEK	Datum 04/2015
Akce RUDNÍK-ARNULTOVICE-KANALIZAČNÍ PŘÍPOJKY				Měřítko 1:500
Příloha PODÉLNÉ PROFILY PŘÍPOJEK - STOKA A-č.6				č. přílohy 4.6