

KATASTRY  
PARCELNÍ ČÍSLA  
DRUH POVRCHU  
VZDÁLENOSTI ŠACHET  
OZNAČENÍ ŠACHET

ARNULTOVICE	
893/2	741/3
SILNICE	DVŮR
13.00	17.50

ARNULTOVICE	
893/2	742
SILNICE	ZAHRADA
23.00	9.00

ARNULTOVICE	
728/2	
LOUKA	
14.00	

ARNULTOVICE		
893/2	130	
SILNICE	ZAHRADA	
11.00	4.0	5.0

893/1	ARNULTOVICE	
SILNICE	128	st.111
	ZAHRADA	
	19.50	6.00

893/2	ARNULTOVICE	
SILNICE	130	
	ZAHRADA	
	10.00	32.50
		29.50

ARNULTOVICE	
893/2	118
SILNICE	DVŮR
11.00	

893/1	ARNULTOVICE	
SILNICE	123	st.69
	DVŮR - KŮLNA	
	13.00	3.00


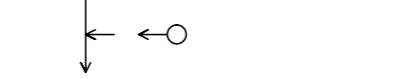
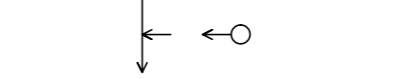

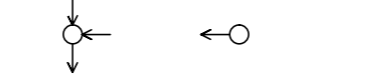
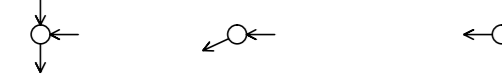
893/2	ARNULTOVICE	
SILNICE		113/4
		CESTA
	6.50	

ARNULTOVICE	
893/2	
SILNICE	
6.00	

893/2	ARNULTOVICE	
SILNICE	120/1	113/2
	ZAHRADA	
	45.50	5

893/1	ARNULTOVICE	
SILNICE	122/1	
	DVŮR	
	11.50	

SMĚROVÉ POMĚRY



MĚŘÍTKA 1:500/100

MĚŘÍTKA 1:500/100

MĚŘÍTKA 1:500/100

MĚŘÍTKA 1:500/100

MĚŘÍTKA 1:500/100

MĚŘÍTKA 1:1000/100

MĚŘÍTKA 1:500/100

MĚŘÍTKA 1:500/100

MĚŘÍTKA 1:500/100

MĚŘÍTKA 1:500/100

MĚŘÍTKA 1:1000/100

MĚŘÍTKA 1:500/100

A-P37-ČP97

A-P38-ČP96

A-P39-ČP16

A-P40-ČP14

A-P41-ČP89

A-P42-ČP2

A-P43-ČP13

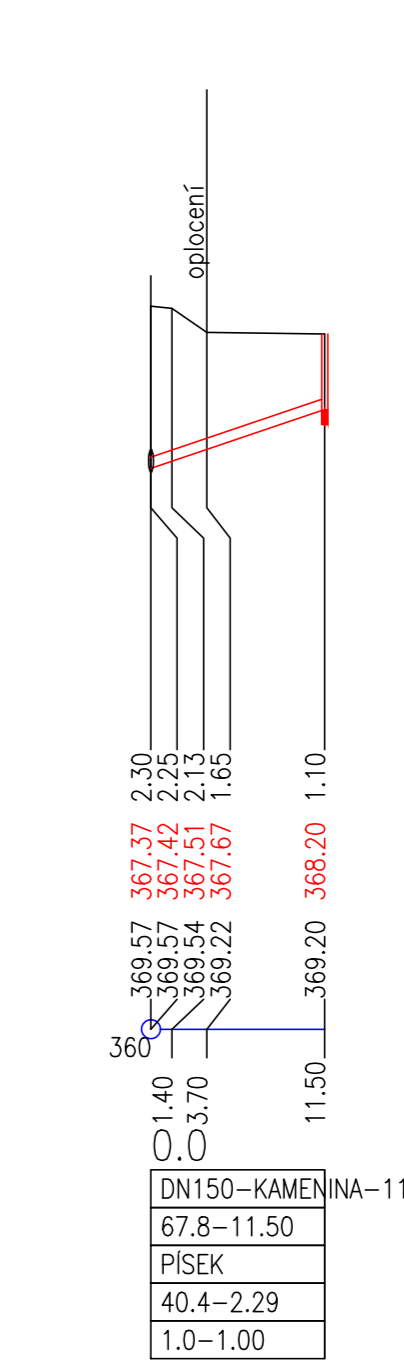
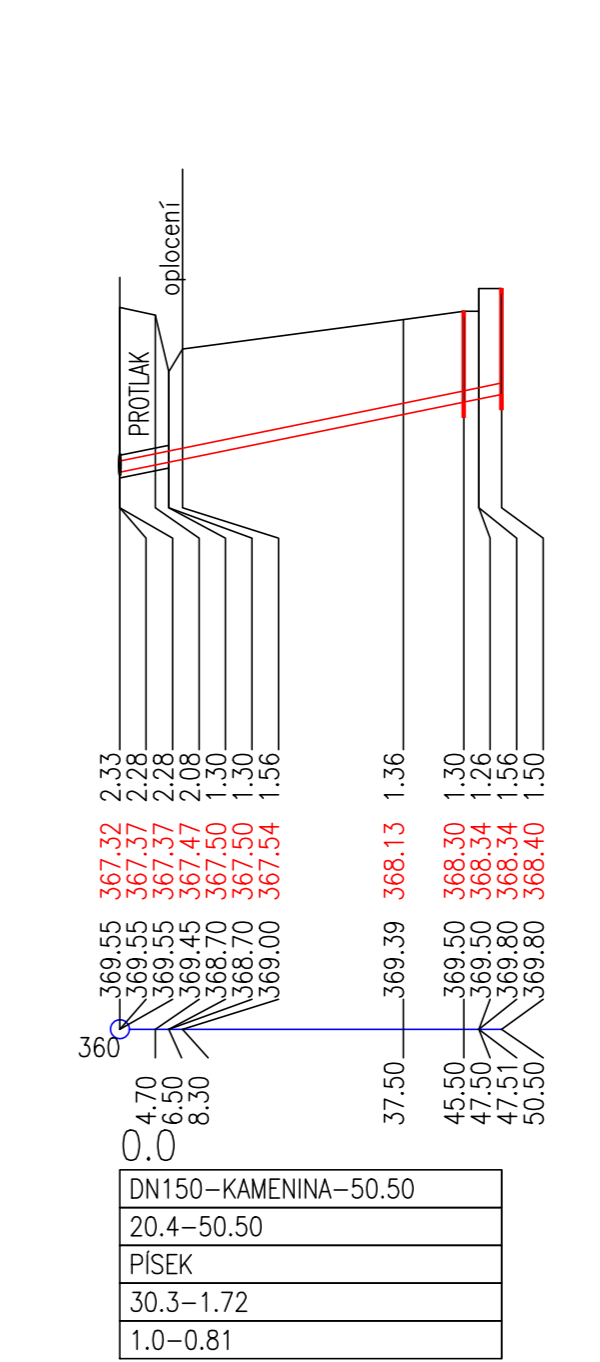
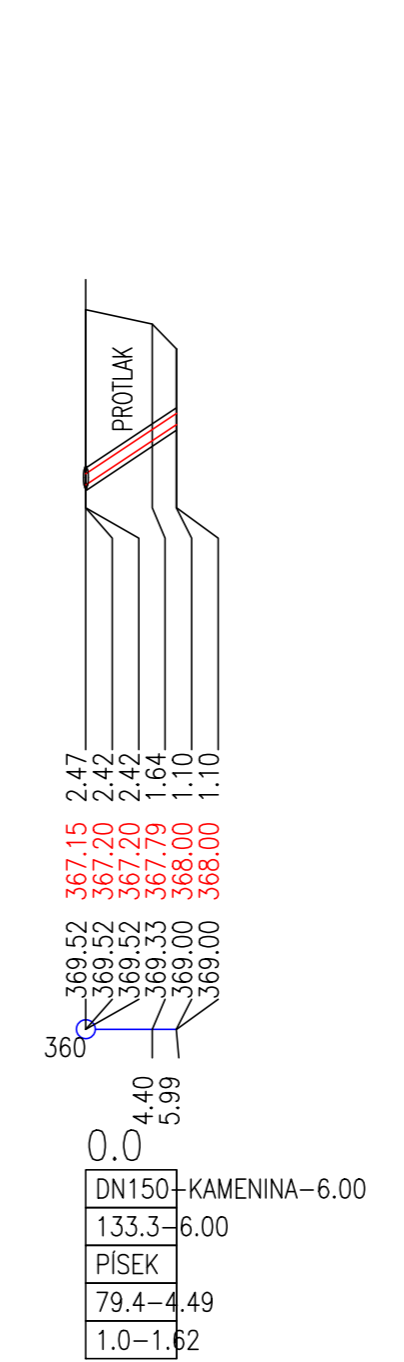
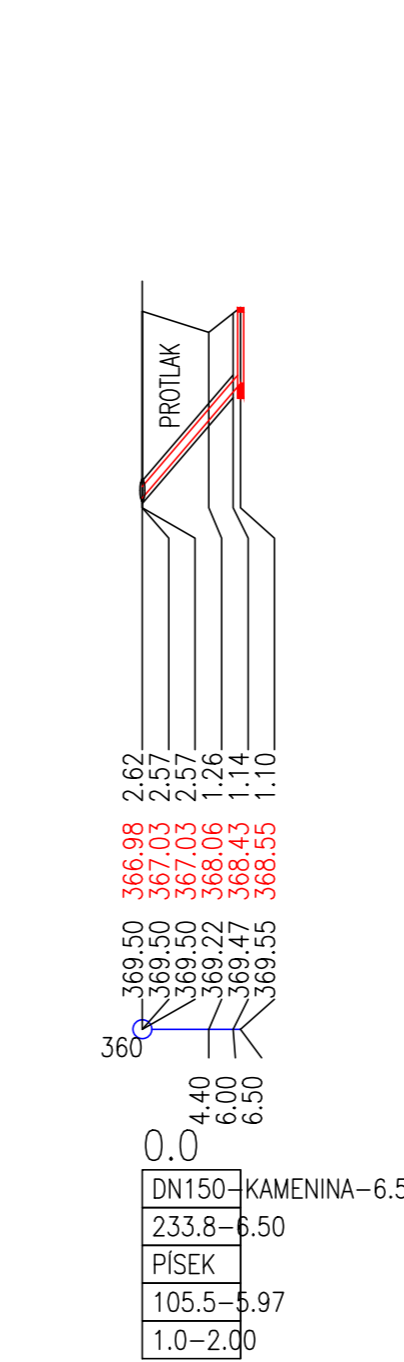
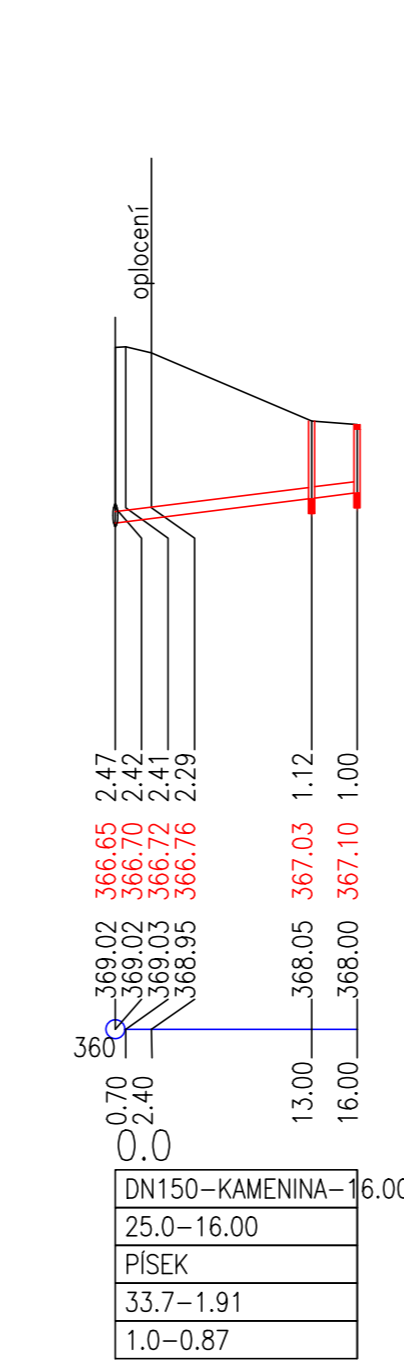
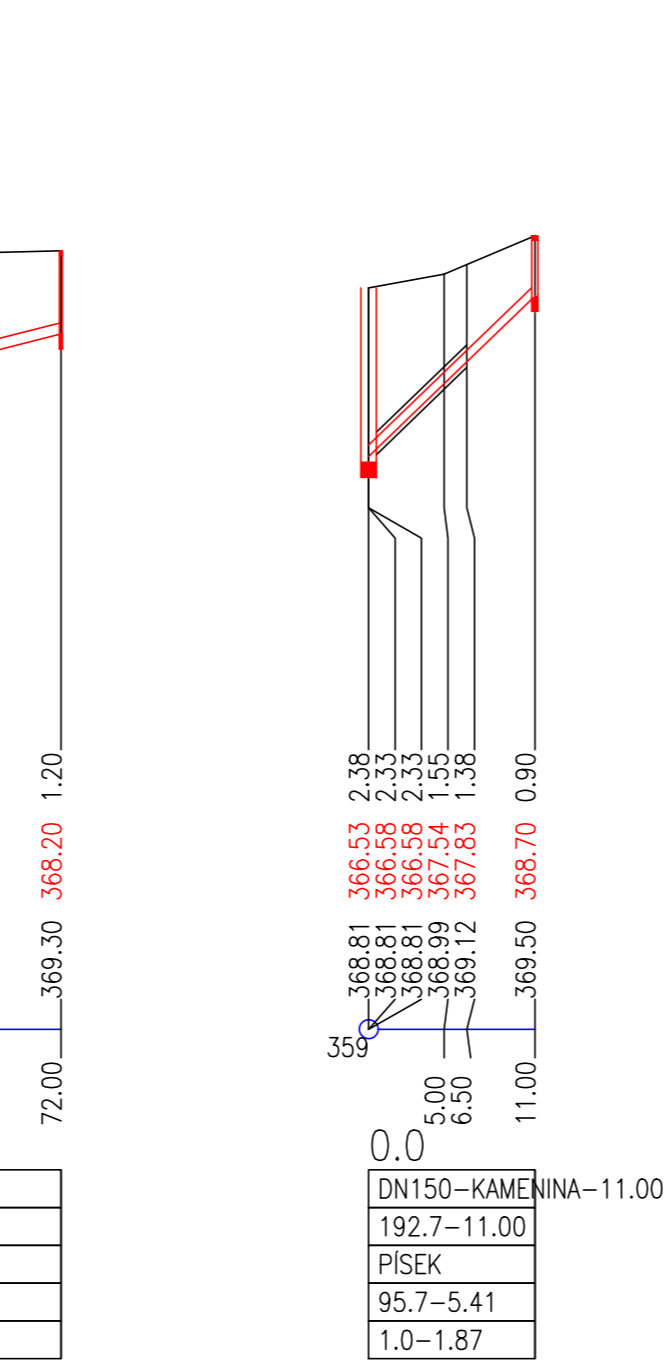
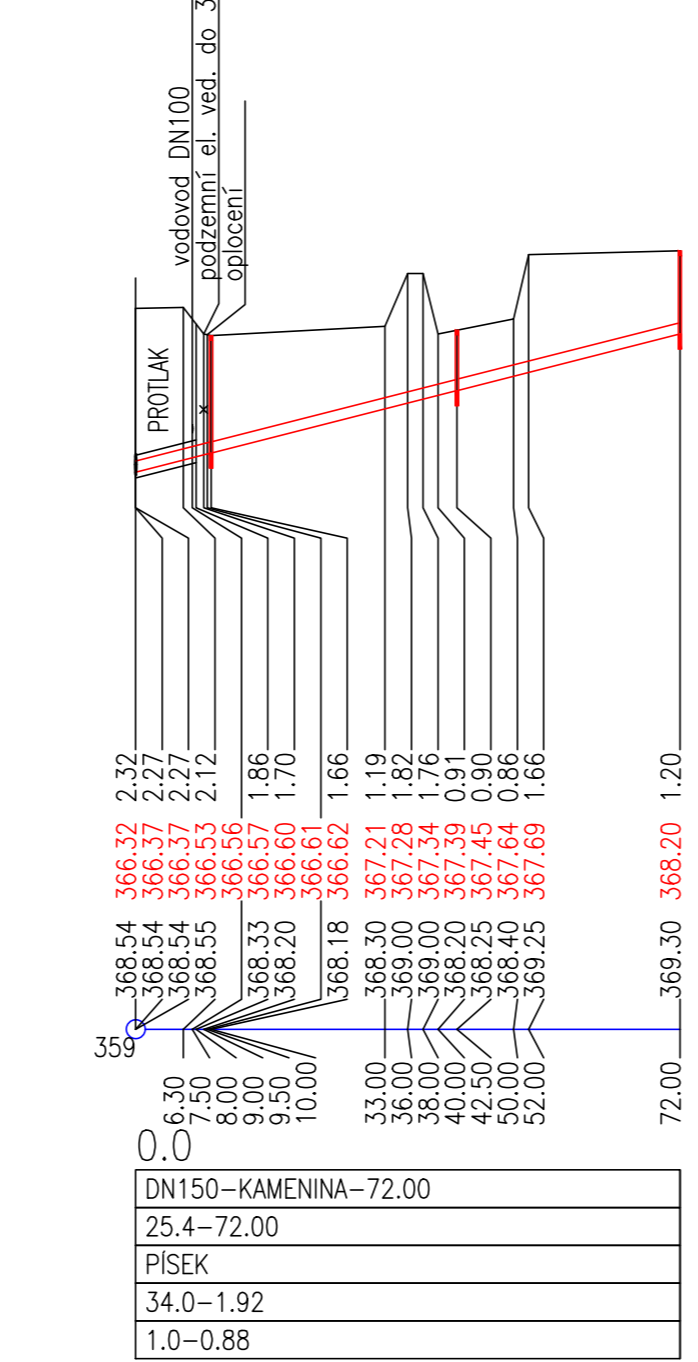
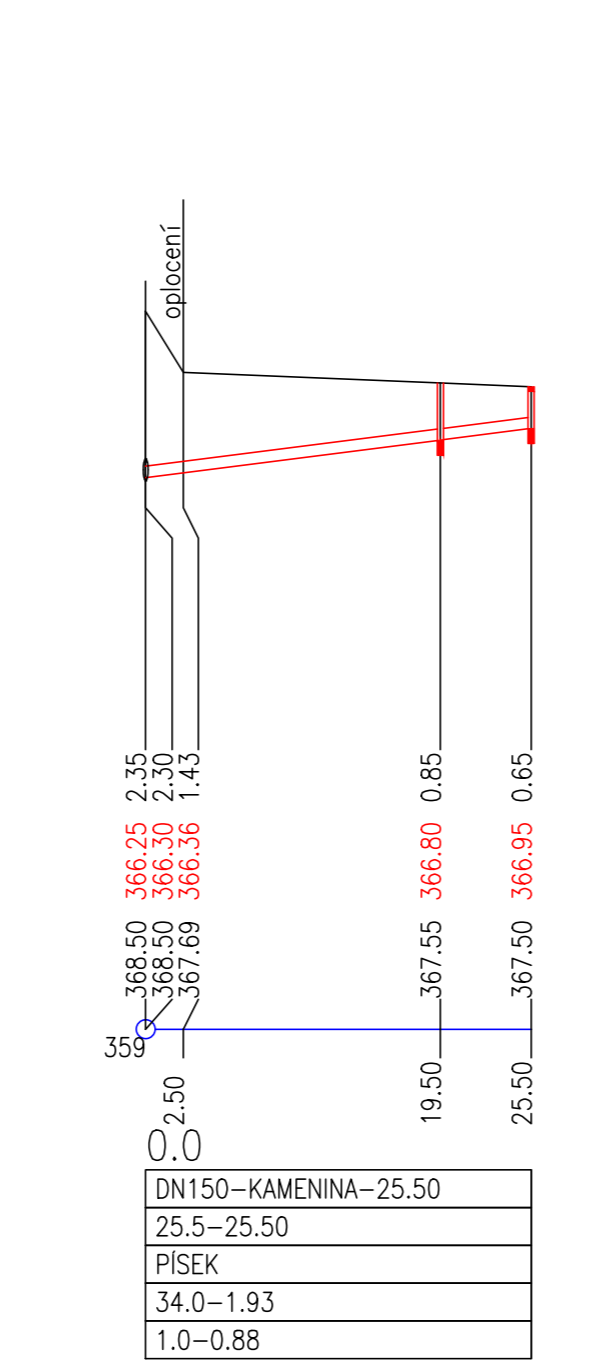
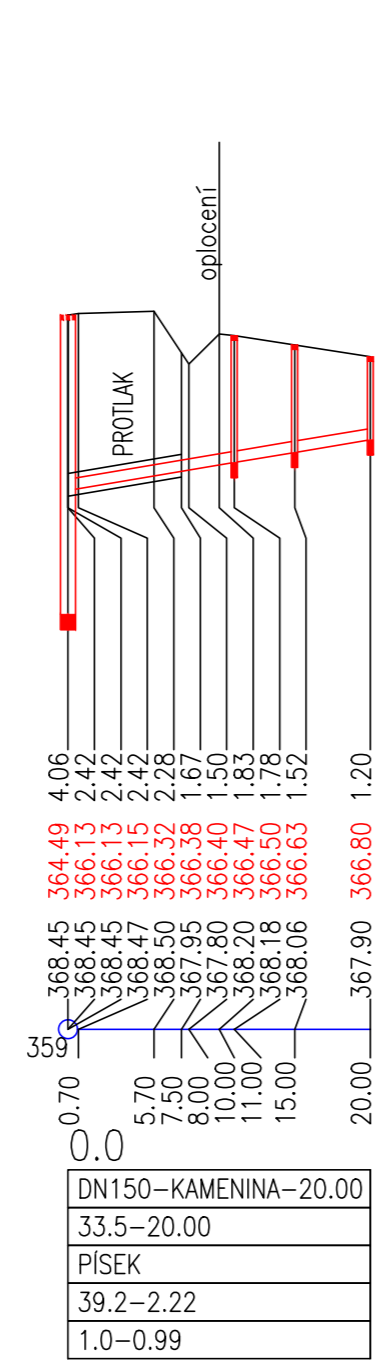
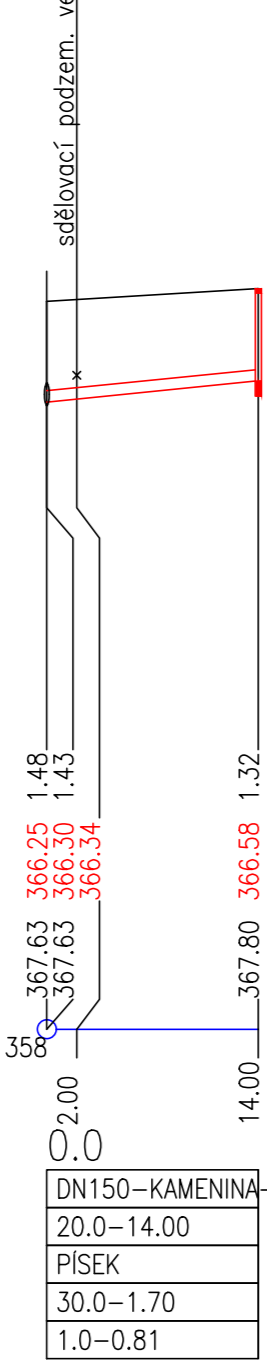
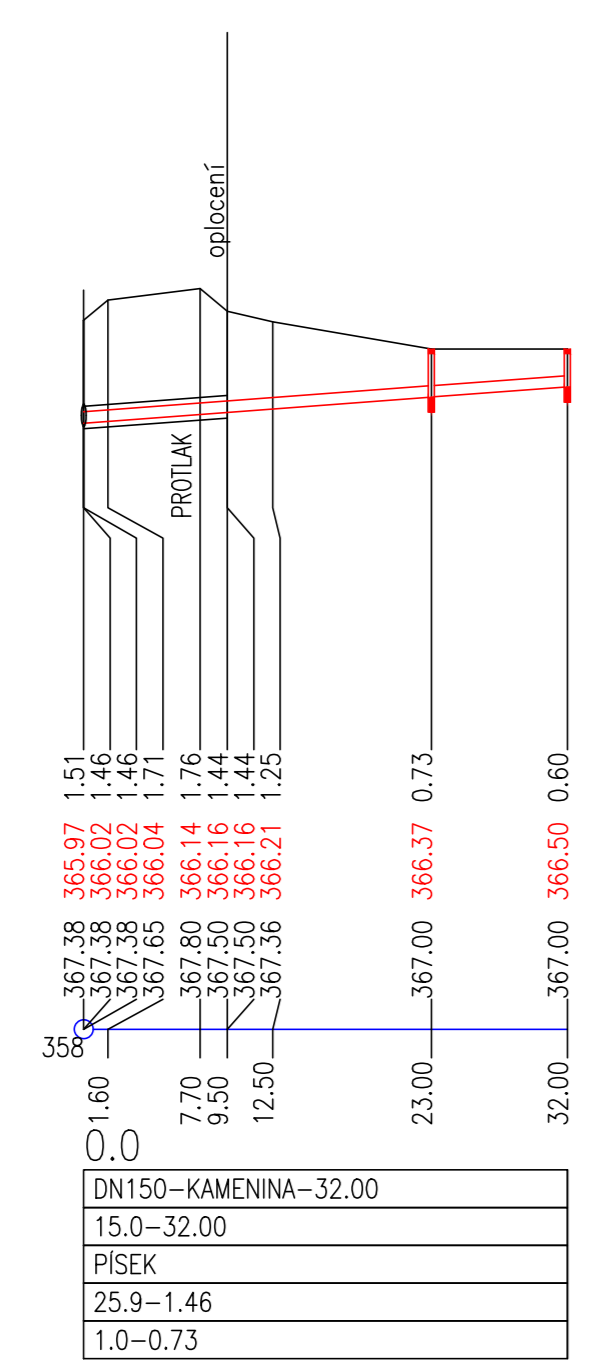
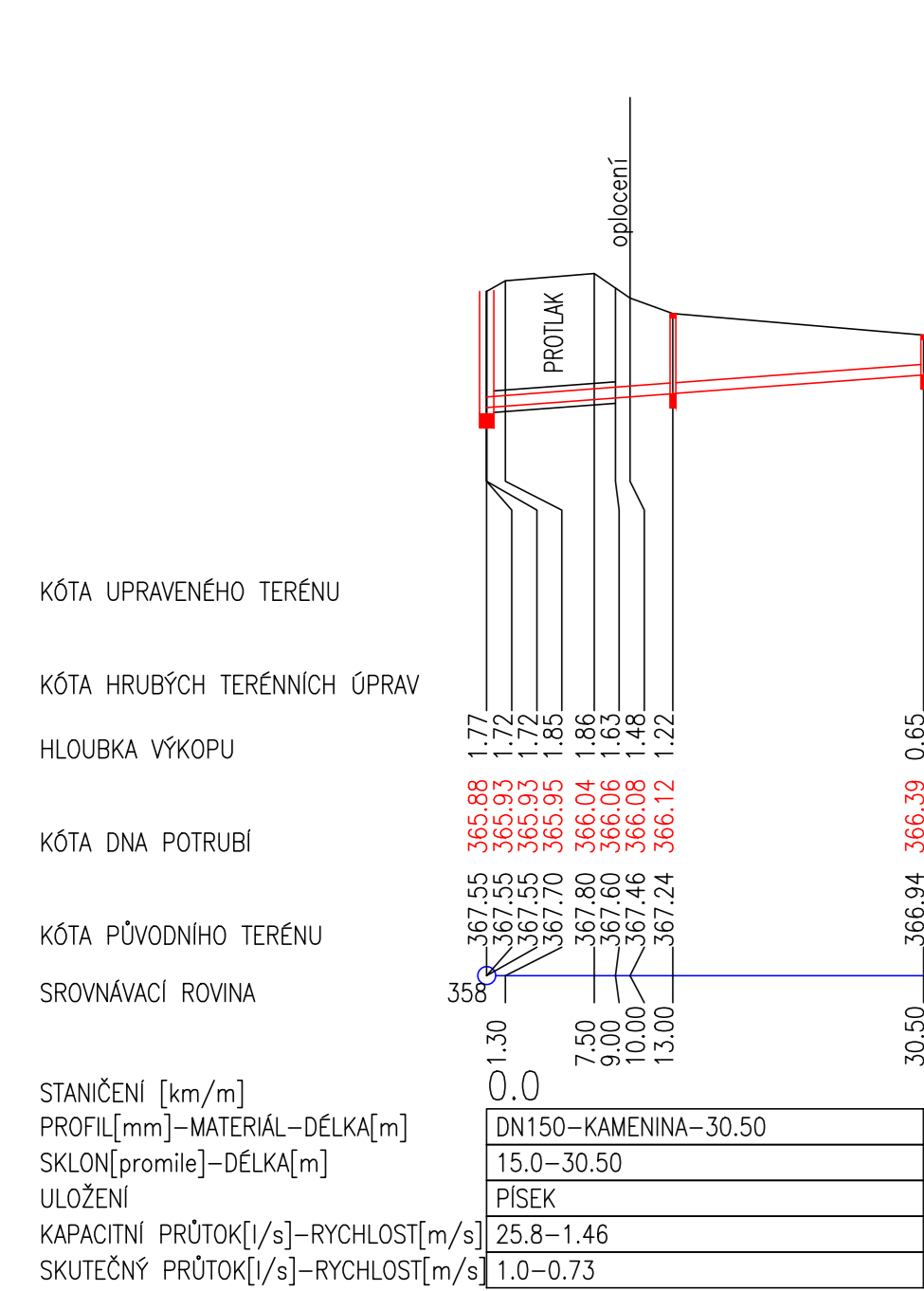
A-P44-ČP52

A-P45-ČP90

A-P46-ČP62

A-P47-ČP88

A-P48-ČP58



Změna	Popis/ařůvad	Datum	Podpis

DOKUMENTACE PRO VYDÁNÍ ÚZEMNÍHO SOUHLASU

Investor	OBEC RUDNÍK		VODOHOSPODÁŘSKÁ	
Místo	RUDNÍK-ARNULTOVICE	Úřad	RUDNÍK	projekční, inženýrská a konzultační
Č. zak.	04/2015	Stupeň	DŮS	Projekční, inženýrská a konzultační
Aut.		Projektant	Ing. Jan ČÍŽEK	Vypracoval
				Ing. Jan ČÍŽEK
				Datum
				04/2015
				Měřítko
				1:500
				Č. přílohy
				4.4

**RUDNÍK-ARNULTOVICE-KANALIZAČNÍ PŘÍPOJKY**

**PODÉLNÉ PROFILY PŘÍPOJEK - STOKA A-č.4**