

KATASTRY
PARCELNÍ ČÍSLA
DRUH POVRCHU
VZDÁLENOSTI ŠACHET
OZNAČENÍ ŠACHET

ARNULTOVICE		
479/2	479/1	880/1
CESTA		
5	38.00	14.50
Š100	Š1	Š2

ARNULTOVICE			
479/2	483/1		
CESTA			
zahrada		14.50	
Š100	Š1	Š2	Š3

ARNULTOVICE	
909/1	474/1
LOUKA	
5.50	5.00
Š101	Š1

ARNULTOVICE		
909/1	st.43	
CESTA		
ZAHRADE		5.00
A1	Š1	Š2

ARNULTOVICE		
909/1	467/2	
CESTA		
5.00	19.00	
A1	Š1	Š2

ARNULTOVICE	
909/1	st.44/1
CESTA	
4.50	DVŮR
Š105	Š1

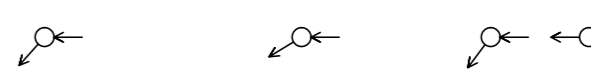
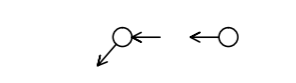
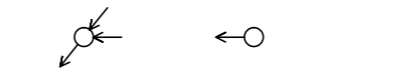
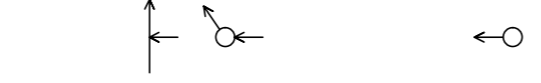
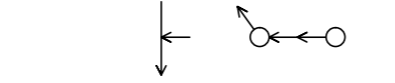
ARNULTOVICE	
909/1	916
CESTA	
15.50	LOUKA
A1	Š1

ARNULTOVICE		
909/1	939/1	379
CESTA		
44.50	LOUKA	
Š108	Š1	

ARNULTOVICE	
909/1	st.15
CESTA	
7.00	zahrada
Š110	Š1

ARNULTOVICE			
909/1		376/3	
CESTA			
34.00	25.00	13.00	zahrada
Š110	Š1	Š2	Š3

SMĚROVÉ POMĚRY



MĚŘITKA 1:1000/100

MĚŘITKA 1:1000/100

MĚŘITKA 1:200/100

MĚŘITKA 1:500/100

MĚŘITKA 1:500/100

MĚŘITKA 1:200/100

MĚŘITKA 1:500/100

MĚŘITKA 1:1000/100

MĚŘITKA 1:500/100

MĚŘITKA 1:1000/100

A1-P1-ČP48

A1-P2-ČP51

A1-P3-ČP47

A1-P4-ČP46

A1-P5-ČP49

A1-P6-ČP45

A1-P7-ČP42

A1-P8-ČP41

A1-P9-ČP50

A1-P10-ČP40

KÓTA UPRAVENÉHO TERÉNU

KÓTA HRUBÝCH TERÉNNÍCH ÚPRAV

HLOUBKA VÝKOPU

KÓTA DNA POTRUBÍ

KÓTA PŮVODNÍHO TERÉNU

SROVNÁVACÍ ROVINA

STANIČENÍ [km/m]

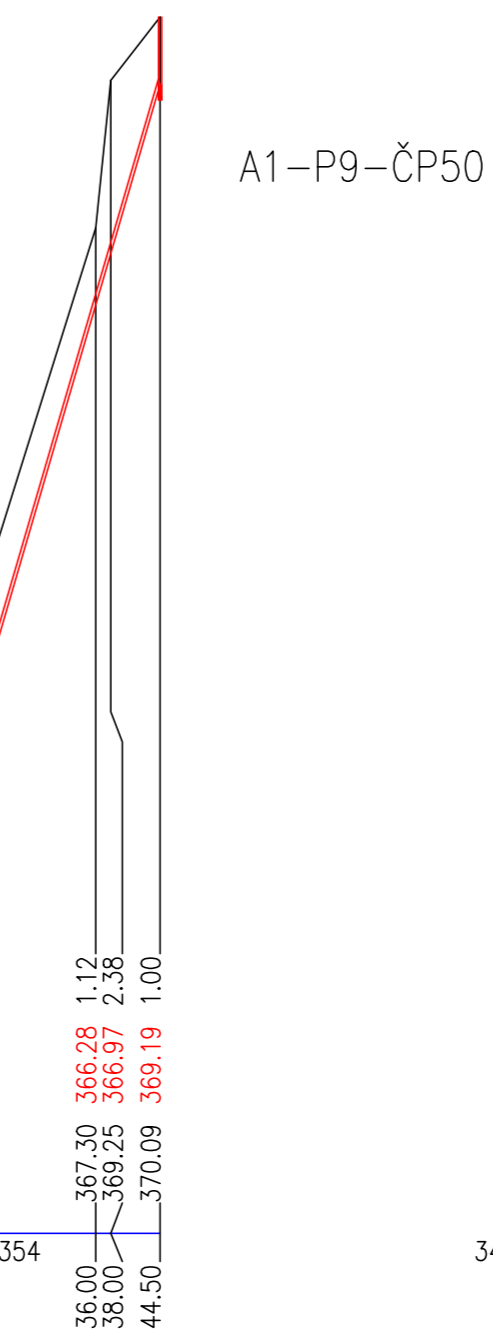
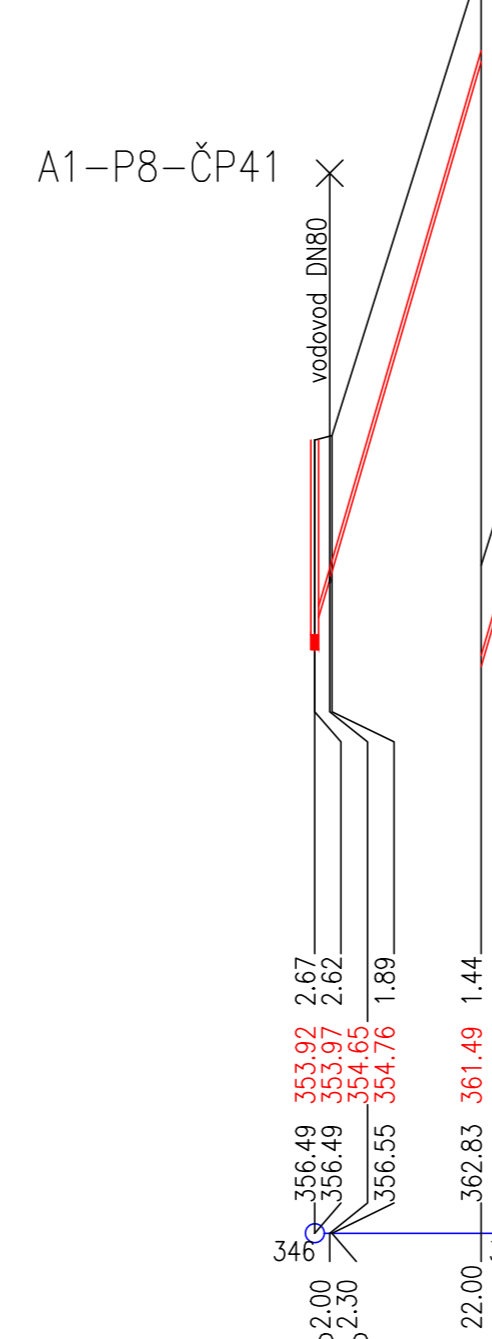
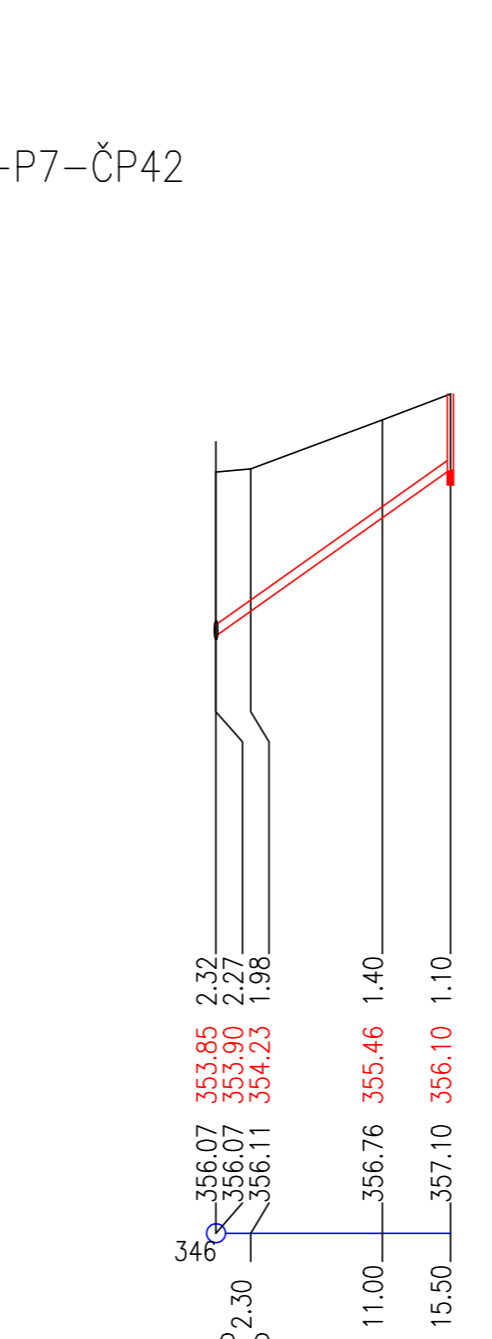
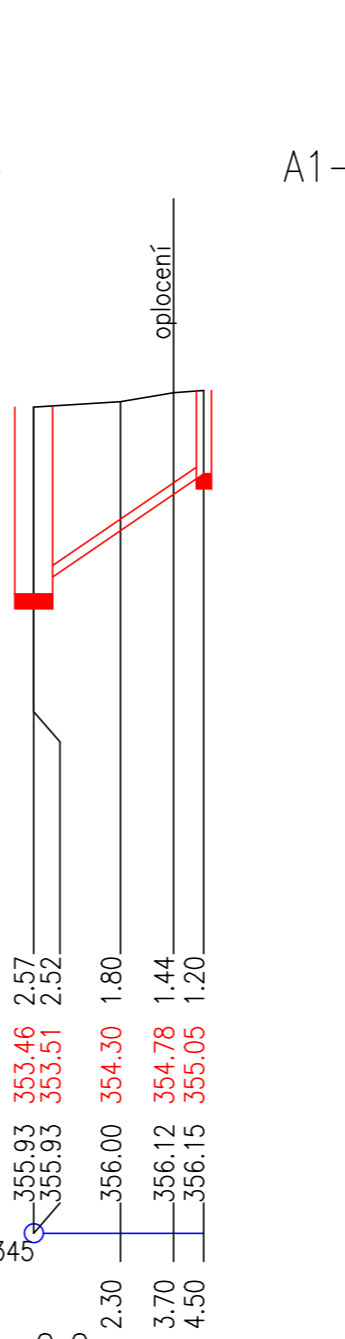
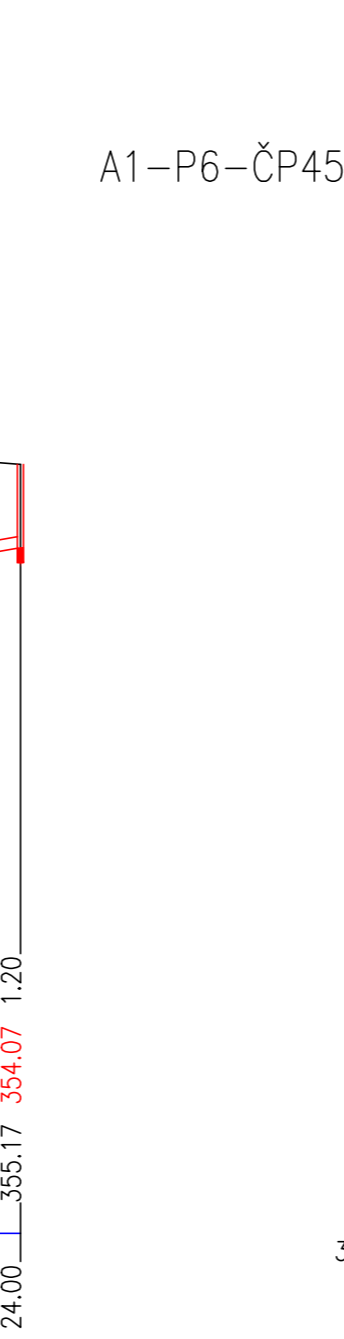
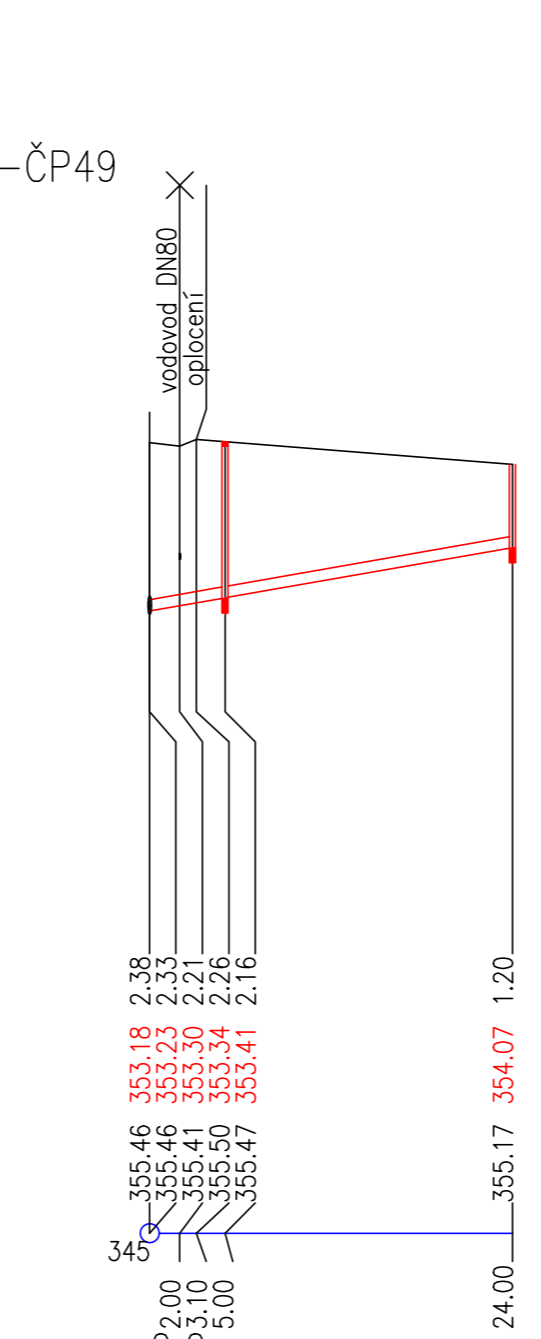
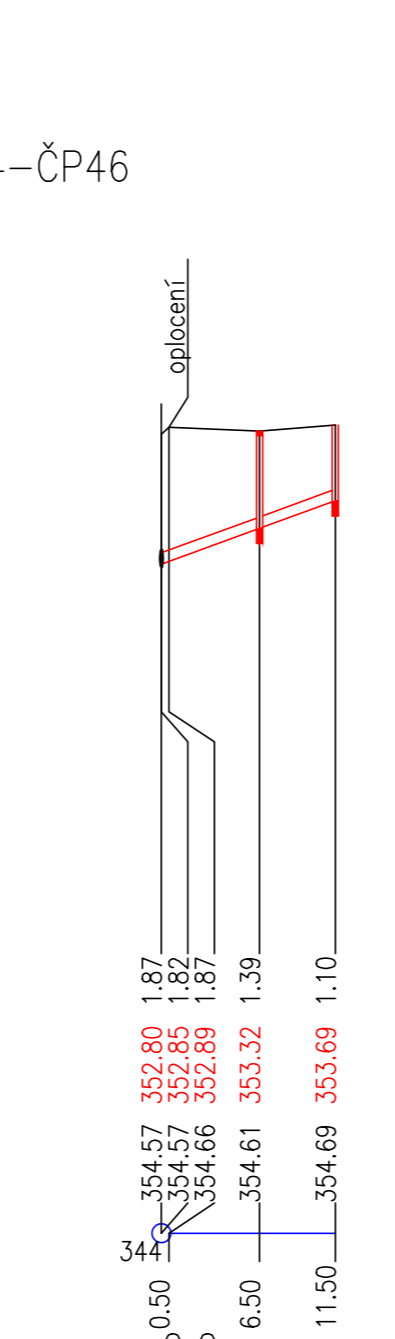
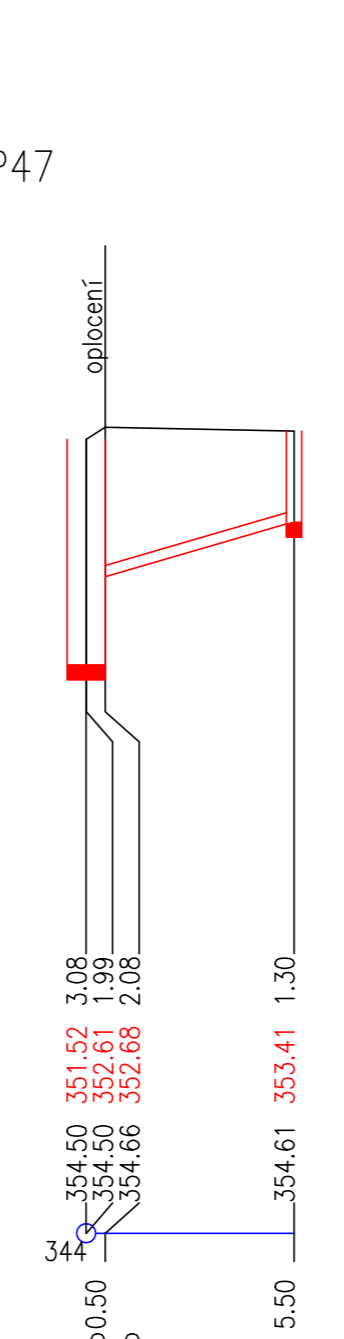
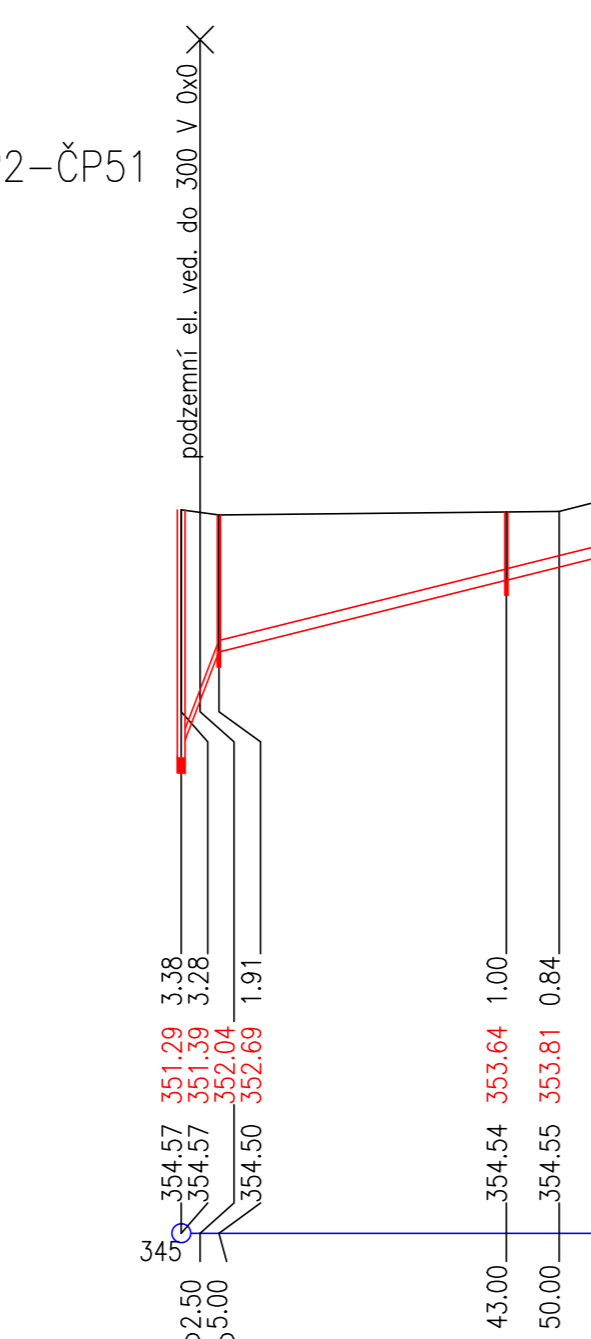
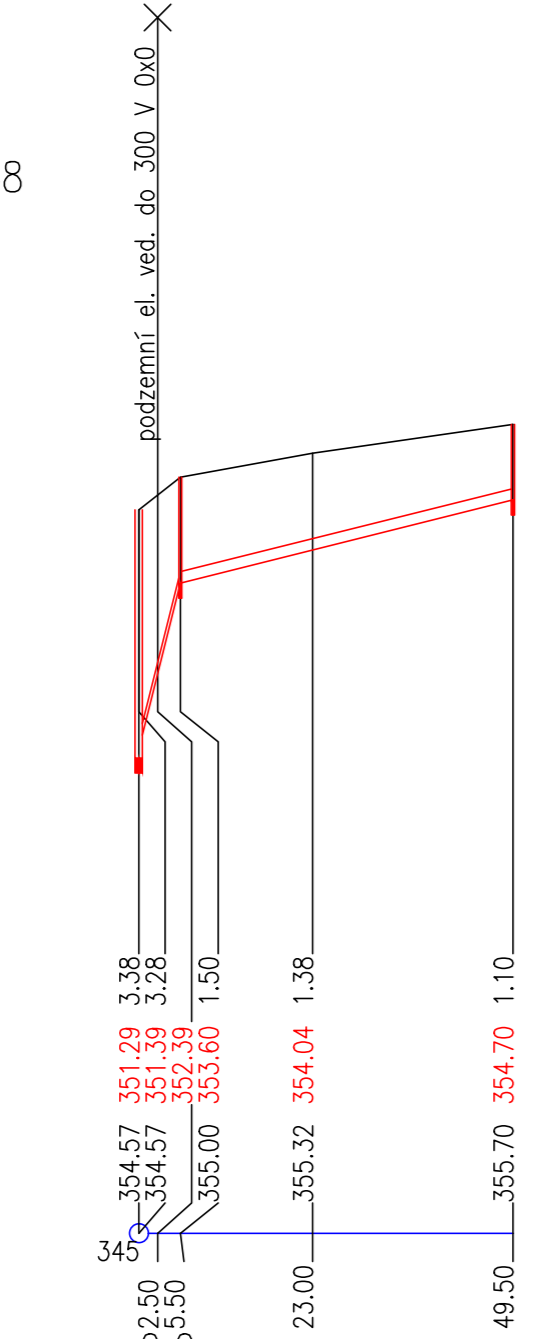
PROFIL[mm]-MATERIÁL-DĚLKA[m]

SKLON[promile]-DĚLKA[m]

ULOŽENÍ

KAPACITNÍ PRŮTOK[l/s]-RYCHLOST[m/s]

SKUTEČNÝ PRŮTOK[l/s]-RYCHLOST[m/s]



Žna	Popis a úvod	Datum	Podpis

DOKUMENTACE PRO VYDÁNÍ ÚZEMNÍHO SOUHLASU

Investor OBEC RUDNÍK		Místo RUDNÍK-ARNULTOVICE		Úvod RUDNÍK	
Č. zsk. 04/2015		Stupeň DŮS		Projektant Ing. Jan ČÍŽEK	
Výsrazev Ing. Jan ČÍŽEK		Datum 04/2015		Mřířko 1:500	
Název RUDNÍK-ARNULTOVICE-KANALIZAČNÍ PŘÍPOJKY				Č. přílohy 1	
Příloha PODÉLNÉ PROFILY PŘÍPOJEK - STOKA A1				4.7	