

KATASTRY
PARCELNÍ ČÍSLA
DRUH POVRCHU
VZDÁLENOSTI ŠACHET
OZNAČENÍ ŠACHET

ARNULTOVICE		
893/2	120/2	113/3
SILNICE	ZAHRADA	
38.00		

ARNULTOVICE		
893/2	65/4	
SILNICE	ZAHRADA	
8.50		

893/1	ARNULTOVICE	
	55/2	
SILNICE	DVŮR	
4.00	10.50	

893/2	ARNULTOVICE	
	61/4	
SILNICE	DVŮR	
6.50	20.50	

893/2	ARNULTOVICE	
	61/2	950
SILNICE	DVŮR	
30.50		4.00

ARNULTOVICE		
893/2	53	
SILNICE	DVŮR	
17.00		

893/1	ARNULTOVICE	
	52/2	st.79
SILNICE	Zahrada	
4.0	11.50	15.00

ARNULTOVICE		
893/2	48/2	
SILNICE	ZAHRADA	
16.50		6.00

893/2	ARNULTOVICE	
	888/1	40/5
SILNICE	CESTA	DVŮR
25.50	24.50	27.00

804/4	ARNULTOVICE	
	812/4	
CESTA	DVŮR	
9.00		

ARNULTOVICE		
847	st.10	
CESTA	ZAHRADA	DVŮR
46.50		12.00
		7.5

SMĚROVÉ POMĚRY



MĚŘITKA 1:500/100

MĚŘITKA 1:500/100

MĚŘITKA 1:500/100

MĚŘITKA 1:500/100

MĚŘITKA 1:500/100

MĚŘITKA 1:1000/100

MĚŘITKA 1:500/100

MĚŘITKA 1:500/100

MĚŘITKA 1:500/100

MĚŘITKA 1:500/100

MĚŘITKA 1:1000/100

MĚŘITKA 1:500/100

MĚŘITKA 1:1000/100

MĚŘITKA 1:500/100

MĚŘITKA 1:1000/100

A-P49-ČP91

A-P50-ČP11

A-P51-ČP12

A-P52-PČ61/4

A-P53-ČP9

A-P54-ČP98

A-P55-ČP67

A-P56-ČP8

A-P57-ČP7

A-P58-ČP5

A-P59-ČP6

KÓTA UPRAVENÉHO TERÉNU

KÓTA HRUBÝCH TERÉNNÍCH ÚPRAV

HLOUBKA VÝKOPU

KÓTA DŇA POTRUBÍ

KÓTA PŮVDNÍHO TERÉNU

SROVNÁVACÍ ROVINA

STANIČENÍ [km/m]

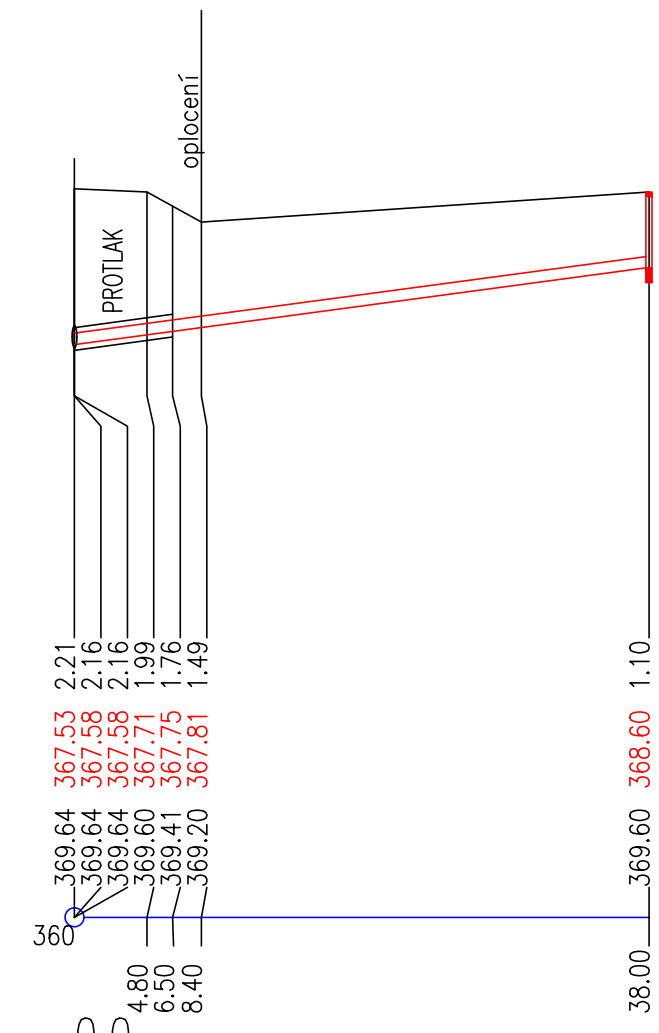
PROFIL[mm]-MATERIÁL-DĚLKA[m]

SKLON[promile]-DĚLKA[m]

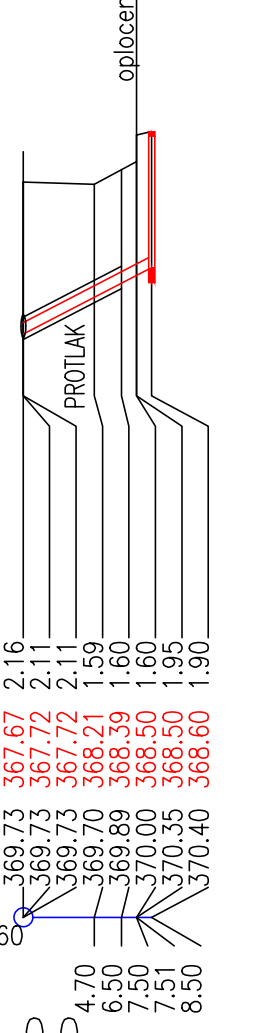
ULOŽENÍ

KAPACITNÍ PRŮTOK[l/s]-RYCHLOST[m/s]

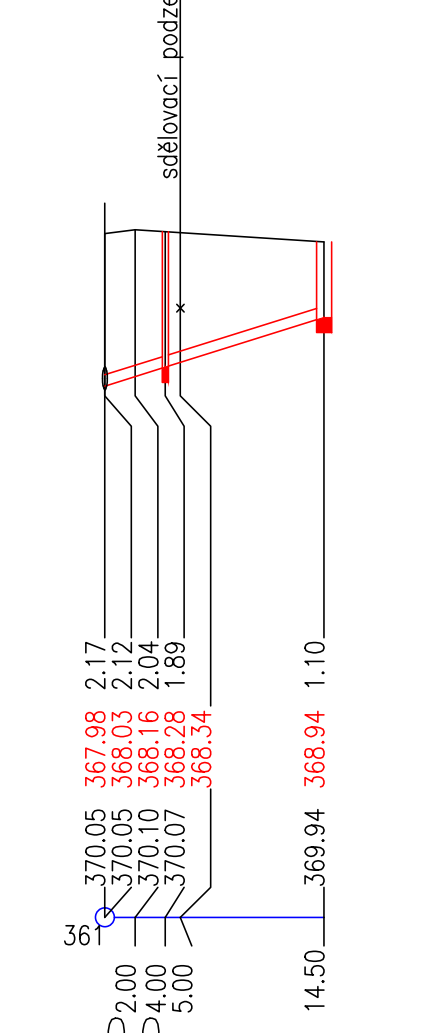
SKUTEČNÝ PRŮTOK[l/s]-RYCHLOST[m/s]



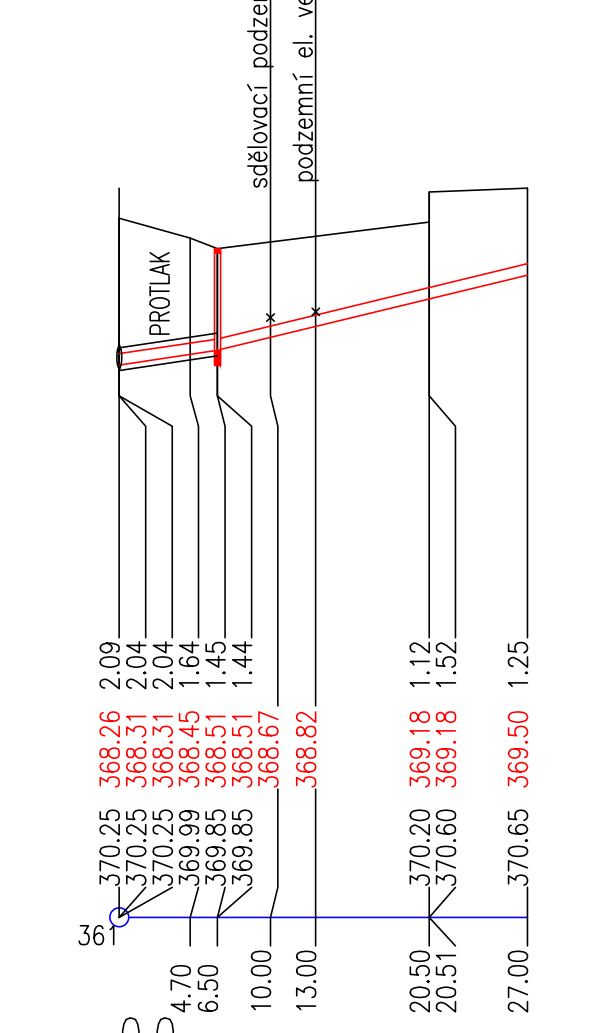
DN150-KAMENINA-38.00	
26.8-38.00	PISEK
35.0-1.98	69.8-3.95
1.0-0.90	



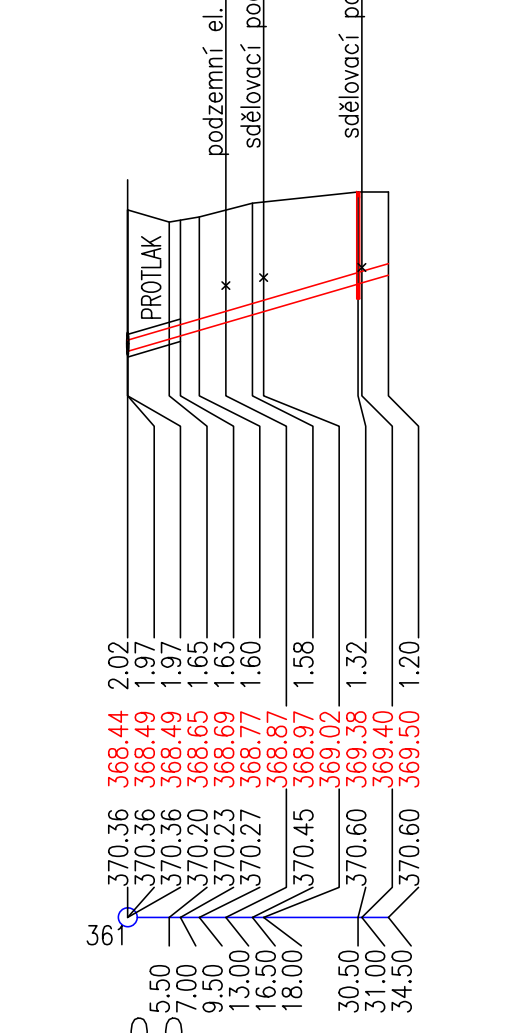
DN150-KAMENINA-8.50	
103.5-8.50	PISEK
37.0-2.09	38.9-2.20
1.0-1.47	



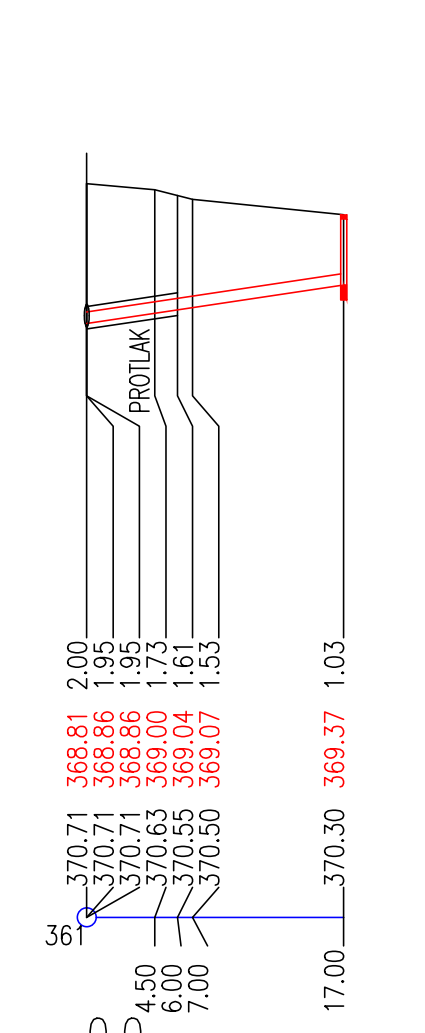
DN150-KAMENINA-14.50	
29.3-34.50	PISEK
37.0-2.09	36.6-2.07
1.0-0.93	



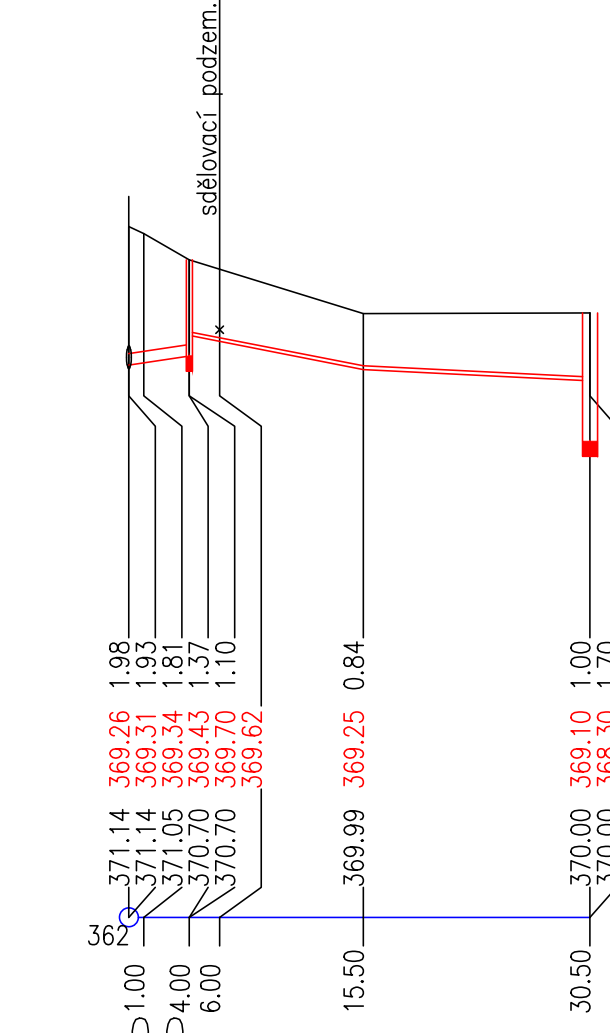
DN150-KAMENINA-27.00	
30.0-6.50	PISEK
37.0-2.09	36.6-2.07
1.0-0.93	



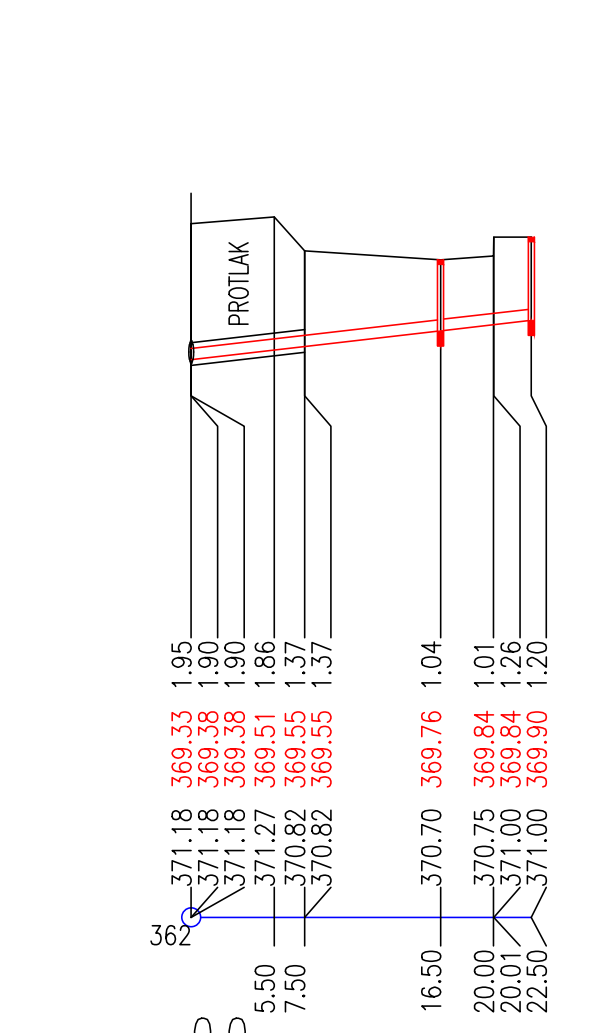
DN150-KAMENINA-34.50	
29.3-34.50	PISEK
37.0-2.09	36.6-2.07
1.0-0.93	



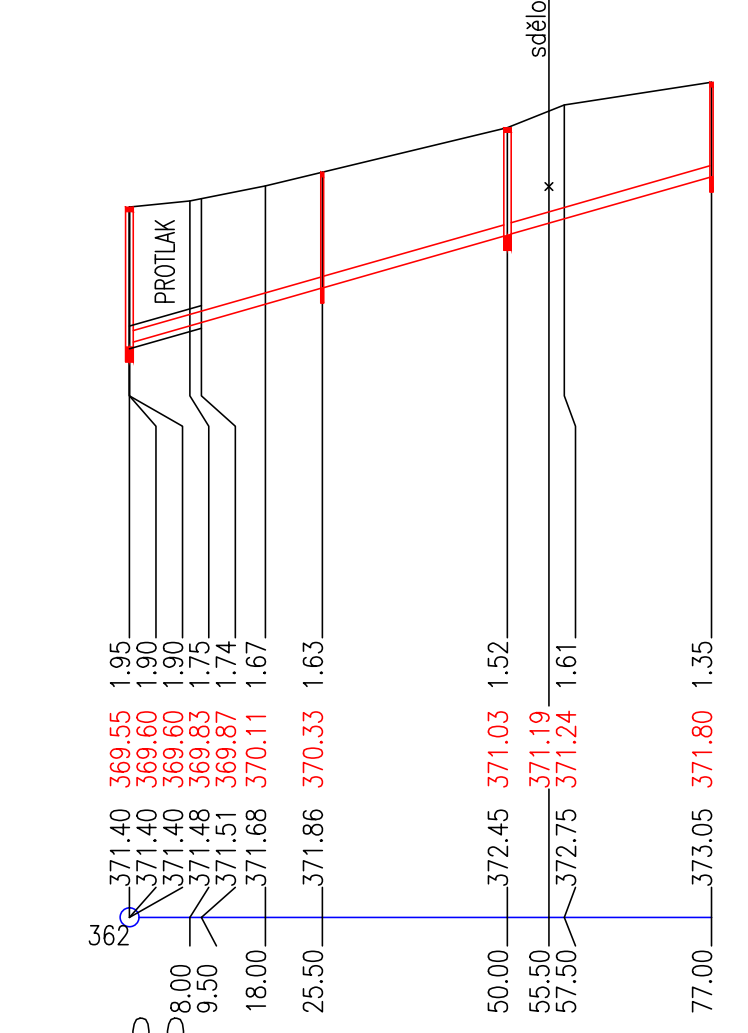
DN150-KAMENINA-17.00	
30.0-17.00	PISEK
37.0-2.09	36.6-2.07
1.0-0.93	



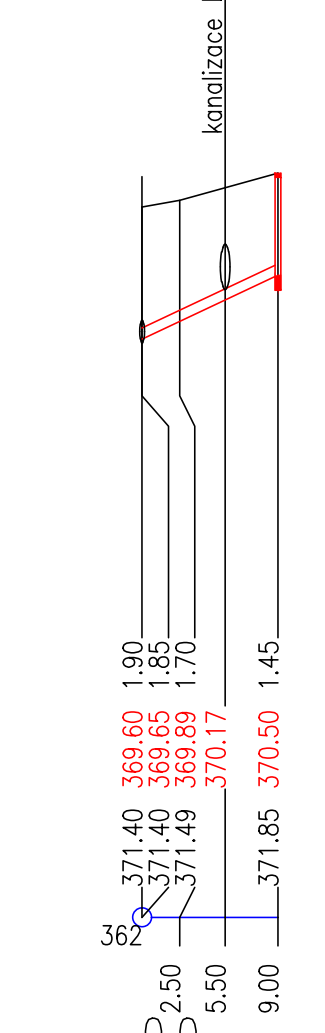
DN150-KAMENINA-11.50	
30.0-11.50	PISEK
37.0-2.09	36.6-2.07
1.0-0.93	



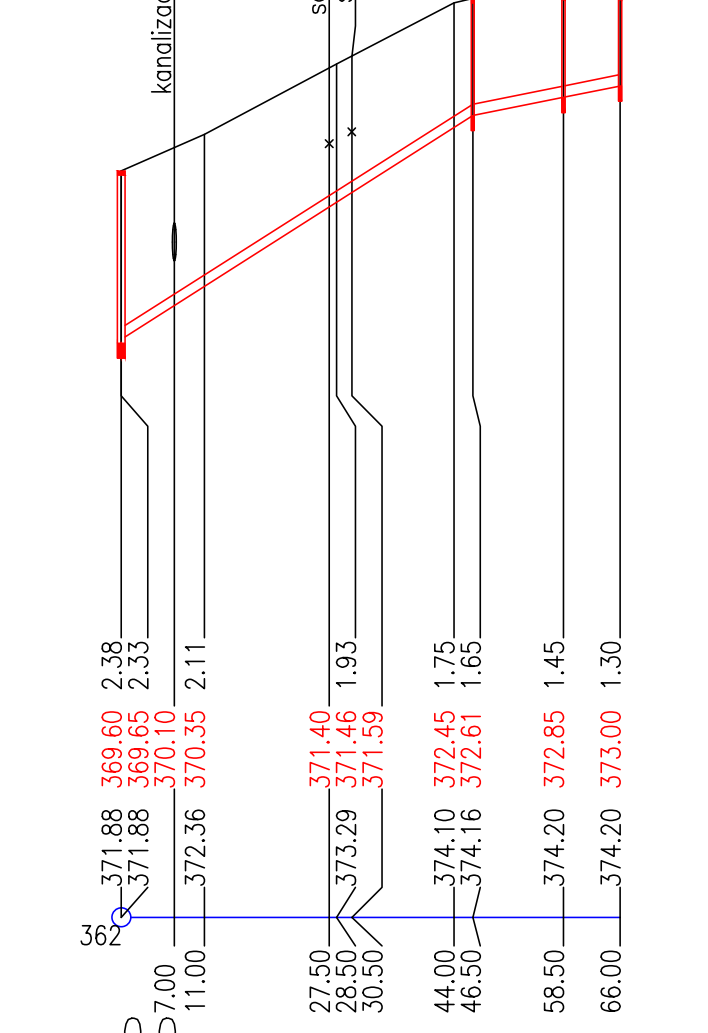
DN150-KAMENINA-22.50	
23.1-22.50	PISEK
32.4-1.83	66.6-3.77
1.0-0.85	



DN150-KAMENINA-77.00	
23.1-77.00	PISEK
32.4-1.83	66.6-3.77
1.0-0.92	



DN150-KAMENINA-9.00	
94.4-9.00	PISEK
34.5-3.08	66.6-3.77
1.0-1.43	



DN150-KAMENINA-66.00	
63.7-46.50	PISEK
34.5-3.08	30.0-1.70
1.0-1.24	1.0-0.81

Žltno	Popis/ařůvad	Datum	Podpis
-------	--------------	-------	--------

DOKUMENTACE PRO VYDÁNÍ ÚZEMNÍHO SOUHLASU

Investor	OBEC RUDNÍK	Objekt	RUDNÍK
Místo	RUDNÍK-ARNULTOVICE	Projektant	Ing. Jan ČIŽEK
Č. zak.	04/2015	Vypracoval	Ing. Jan ČIŽEK
Stupeň	DŮS	Datum	04/2015
Měřítko	1:500	Č. přílohy	4.5
RUDNÍK-ARNULTOVICE-KANALIZAČNÍ PŘÍPOJKY PODÉLNÉ PROFILY PŘÍPOJEK - STOKA A-č.5			

VODOHOSPODÁŘSKÁ
projekční, inženýrská a konzultační
KANCELÁŘ TRUTNOV
Ing. Jan Čížek
Věcná odpověď: Ing. Jan Čížek
Věcná odpověď: Ing. Jan Čížek
Věcná odpověď: Ing. Jan Čížek