

KATASTRY
PARCELNÍ ČÍSLA
DRUH POVRCHU
VZDÁLENOSTI ŠACHET
OZNAČENÍ ŠACHET

ARNULTOVICE		
880/2	488/3	st.90
silnice		dvůr
21.00	10.50	

ARNULTOVICE		
880/2	st.118	
silnice		dvůr
10.00		

ARNULTOVICE		
880/2	st.118	st.89
silnice		dvůr
21.00	12.00	

ARNULTOVICE		
880/2	489/3	ZAHRADA
silnice		
9.50		

ARNULTOVICE		
880/2	st.121	
silnice		ZAHRADA
20.50		

ARNULTOVICE		
880/2	489/5	
silnice		ZAHRADA
21.00		

ARNULTOVICE		
880/2	489/6	
silnice		DVŮR
19.00		

ARNULTOVICE		
880/2	489/1	
silnice		DVŮR
18.00		

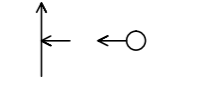
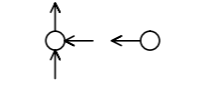
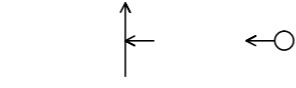
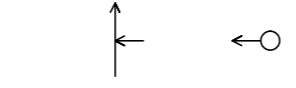
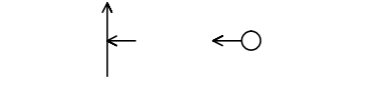

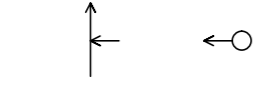
ARNULTOVICE		
880/2		
silnice		
2.50		

ARNULTOVICE		
880/2	518/5	477/2
silnice		ZAHRADA
6.00	30.00	

ARNULTOVICE		
880/2	st.37	
silnice		DVŮR
22.00		

ARNULTOVICE		
880/2		
silnice		
2.50		

SMĚROVÉ POMĚRY



MĚŘITKA 1:500/100

MĚŘITKA 1:500/100

MĚŘITKA 1:500/100

MĚŘITKA 1:500/100

MĚŘITKA 1:1000/100

MĚŘITKA 1:1000/100

MĚŘITKA 1:500/100

MĚŘITKA 1:500/100

MĚŘITKA 1:200/100

MĚŘITKA 1:500/100

MĚŘITKA 1:500/100

MĚŘITKA 1:500/100

MĚŘITKA 1:200/100

A-P1-ČP77

A-P2-ČP92

A-P3-ČP76

A-P4-ČP70

A-P5-ČP99

A-P6-ČP95

A-P7-ČP101

A-P8-ČP94

A-P9-ČP100

A-P10-ČP66

A-P11-ČP44

A-P12-ČP78

KÓTA UPRAVENÉHO TERÉNU

KÓTA HRUBÝCH TERÉNNÍCH ÚPRAV

HLOUBKA VÝKOPU

KÓTA DŇA POTRUBÍ

KÓTA PŮVODNÍHO TERÉNU

SROVNÁVACÍ ROVINA

STANIČENÍ [km/m]

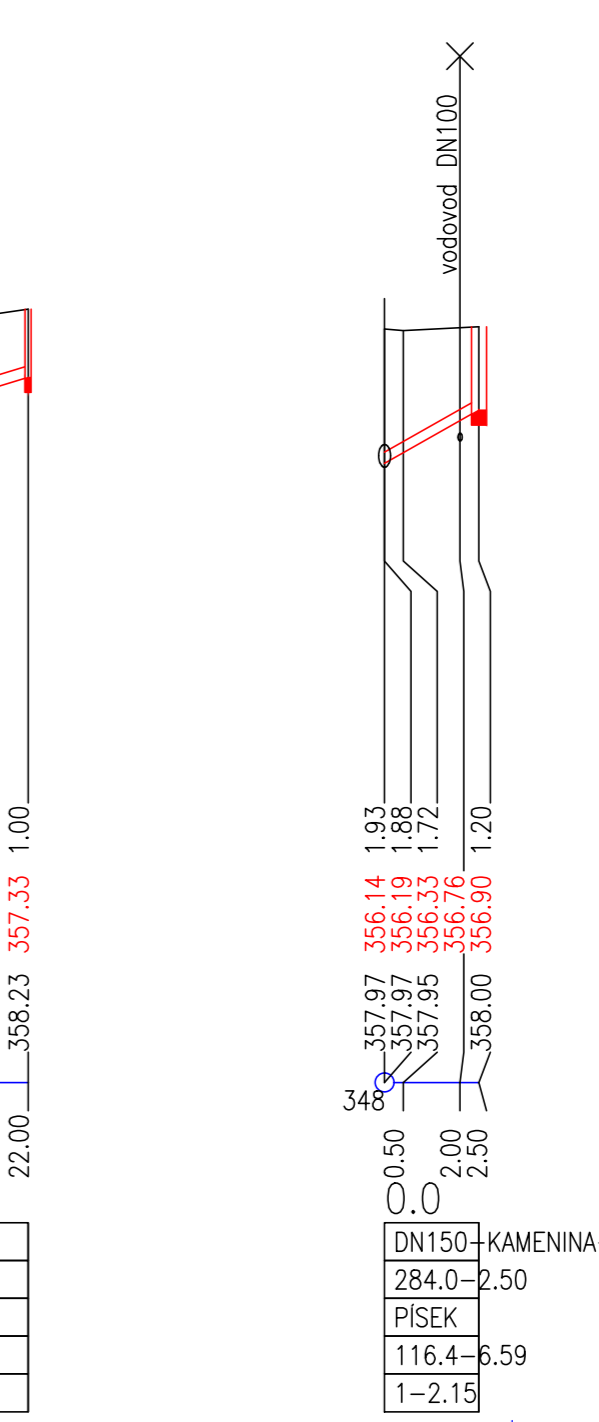
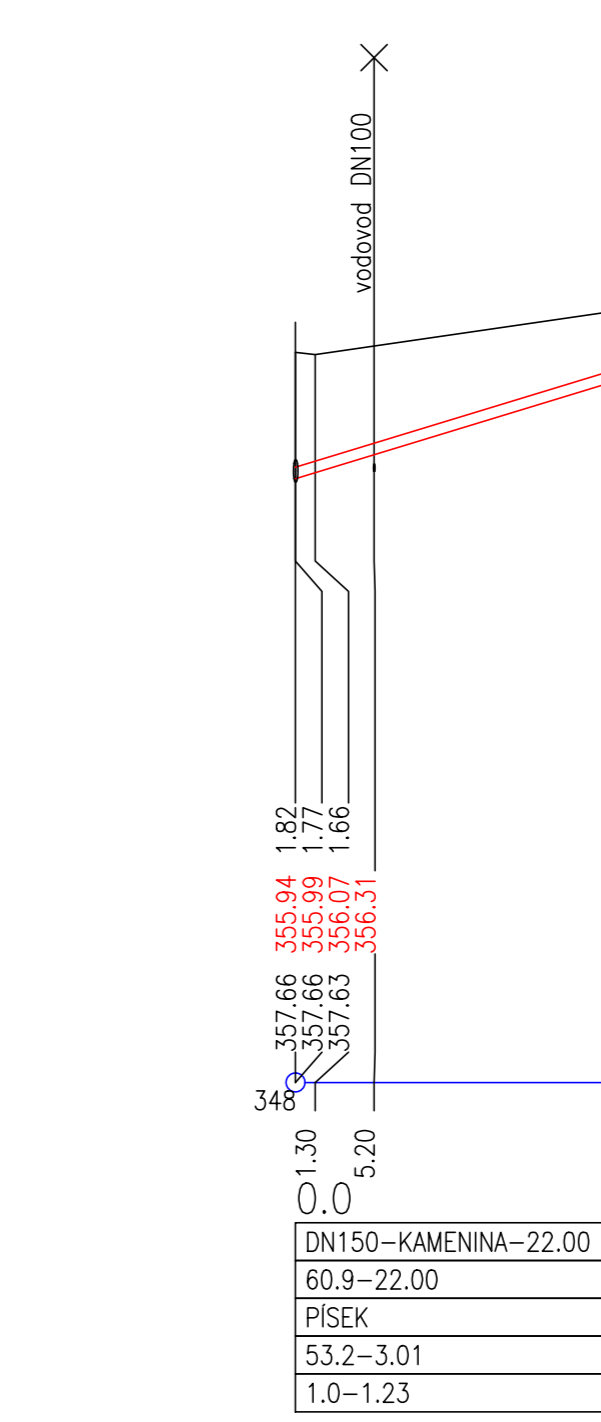
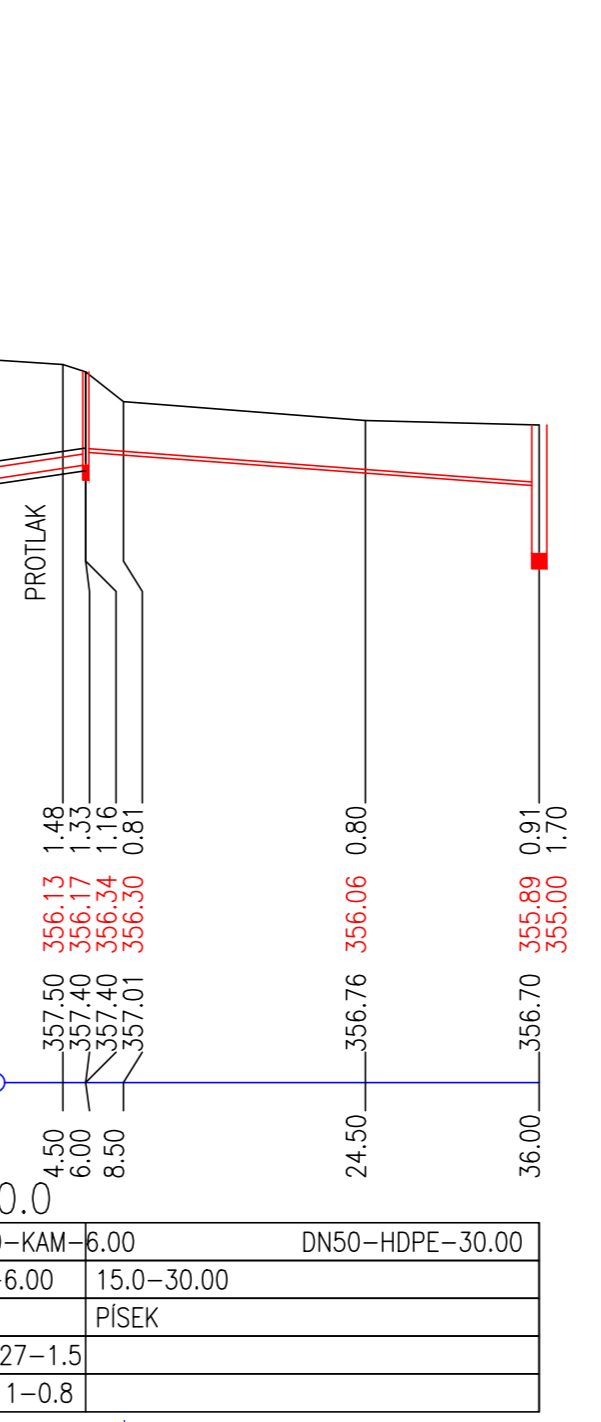
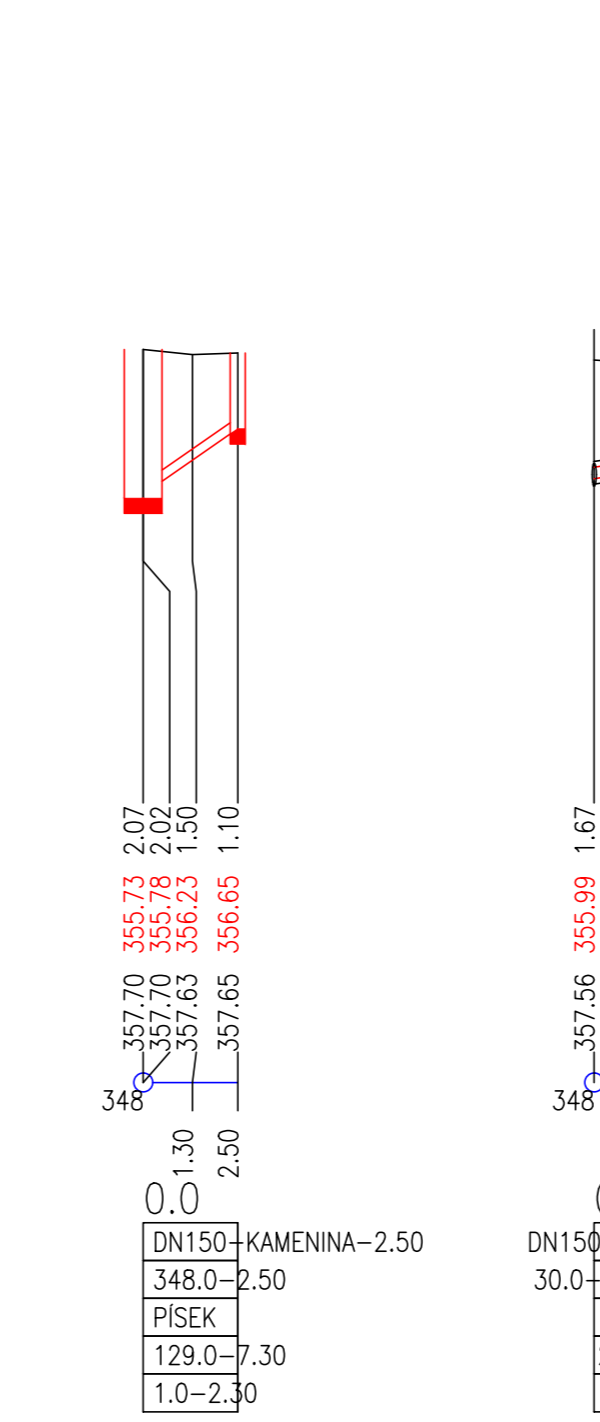
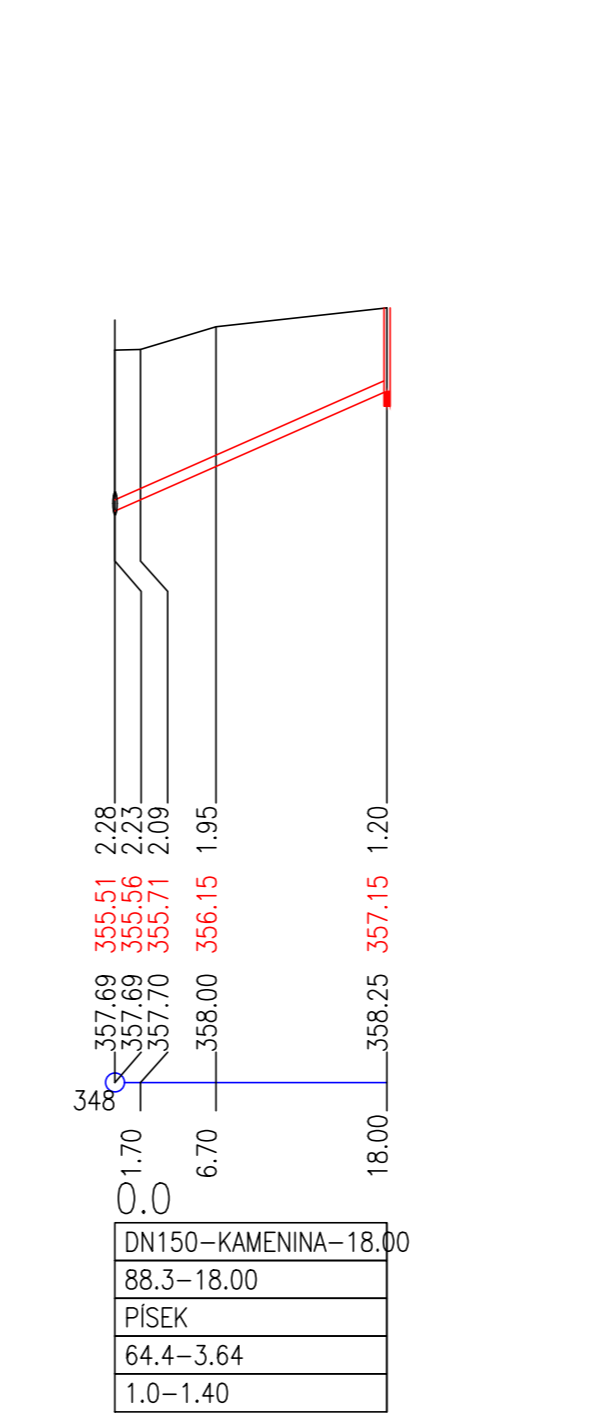
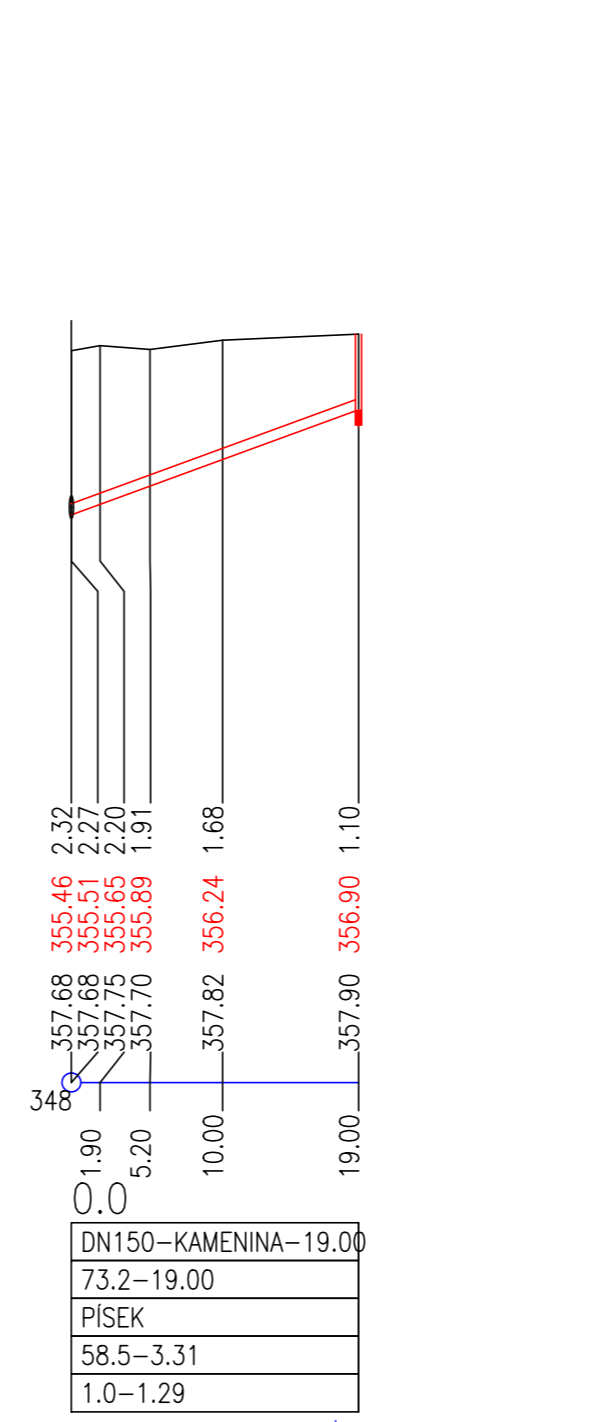
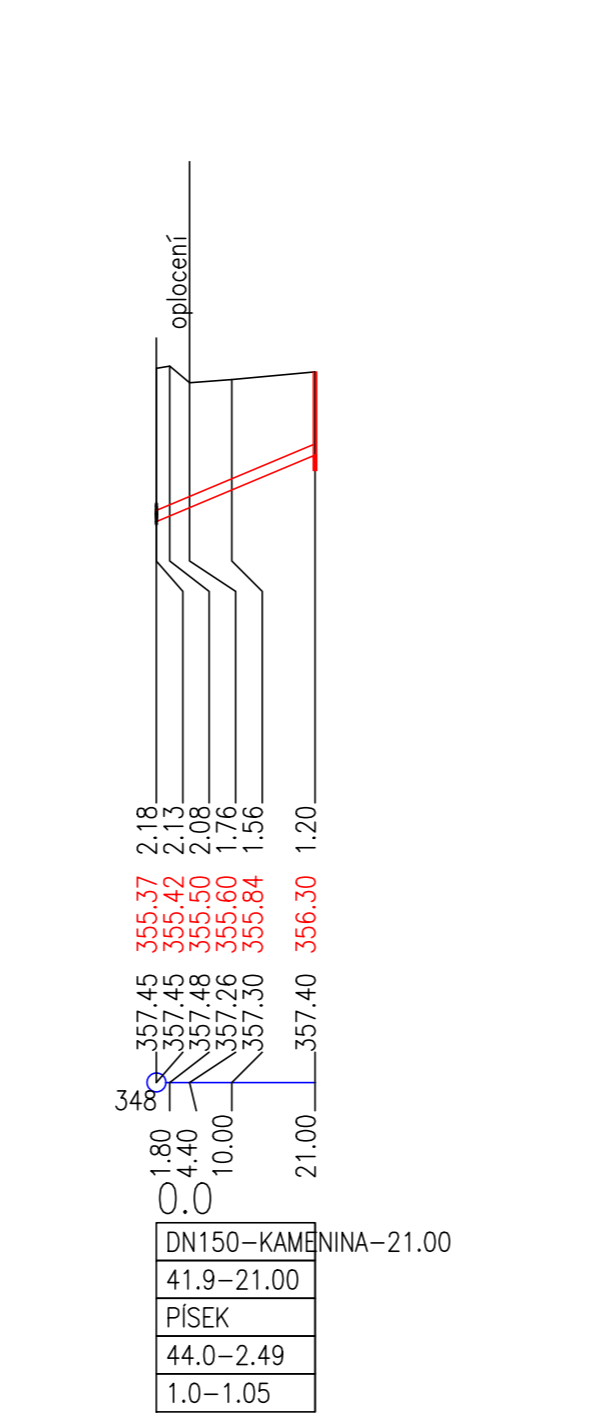
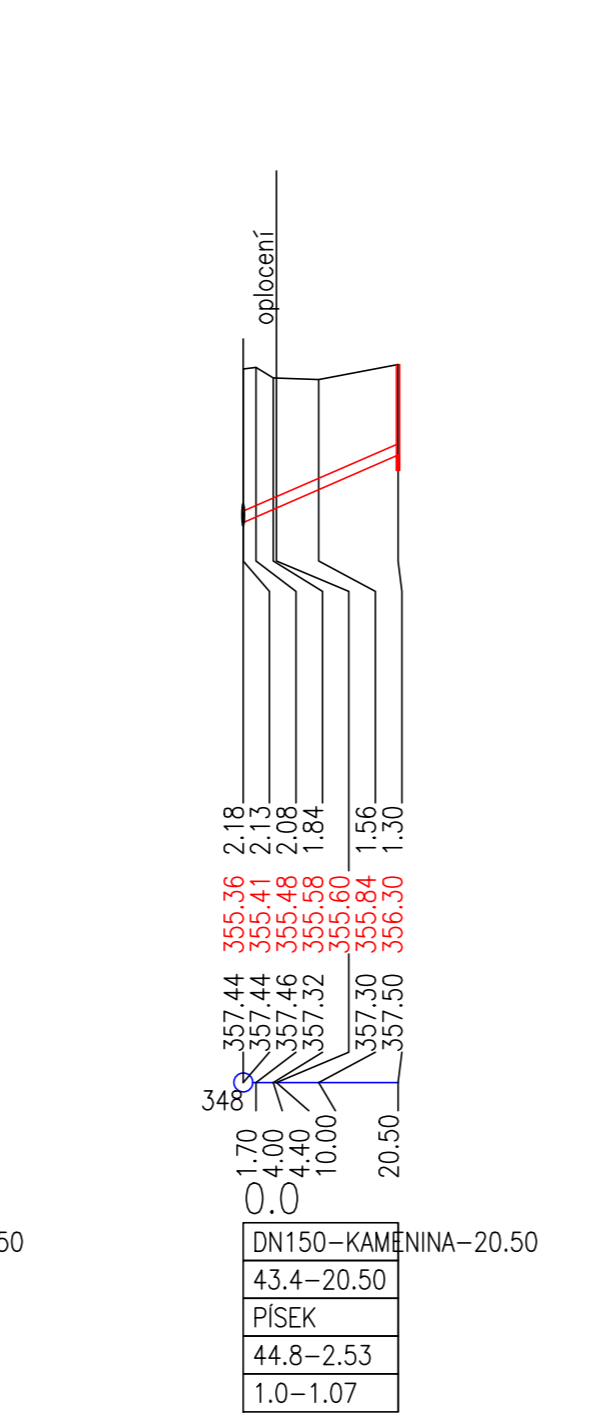
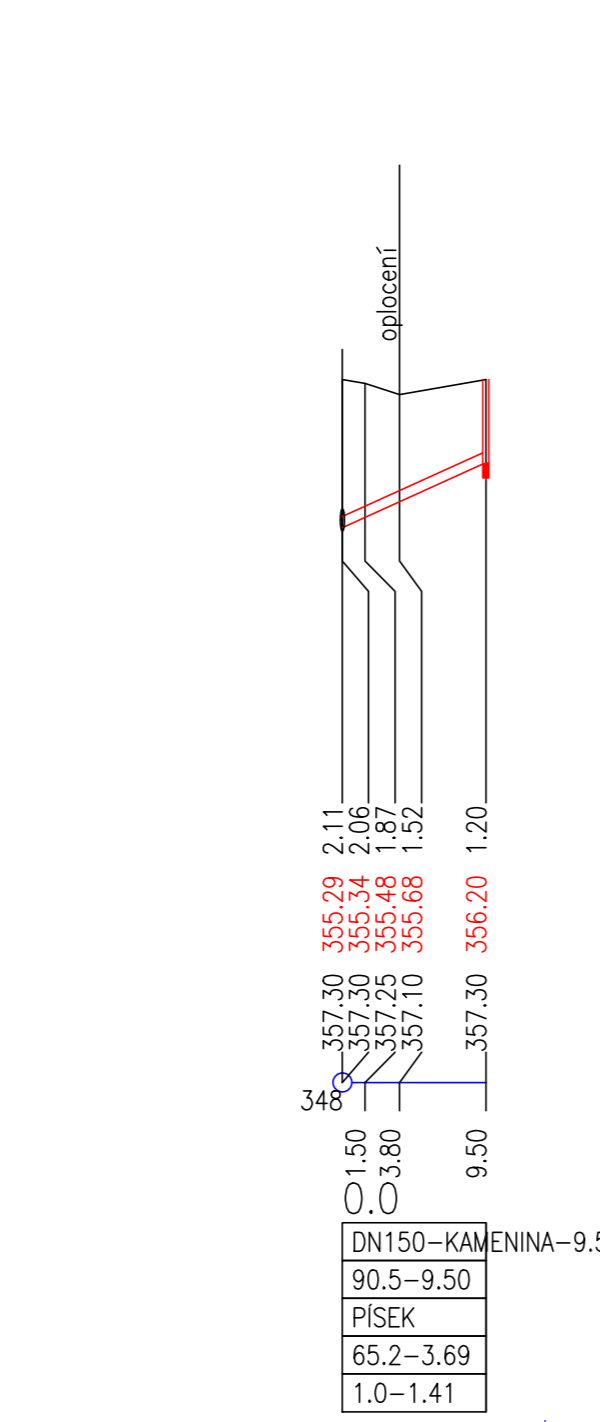
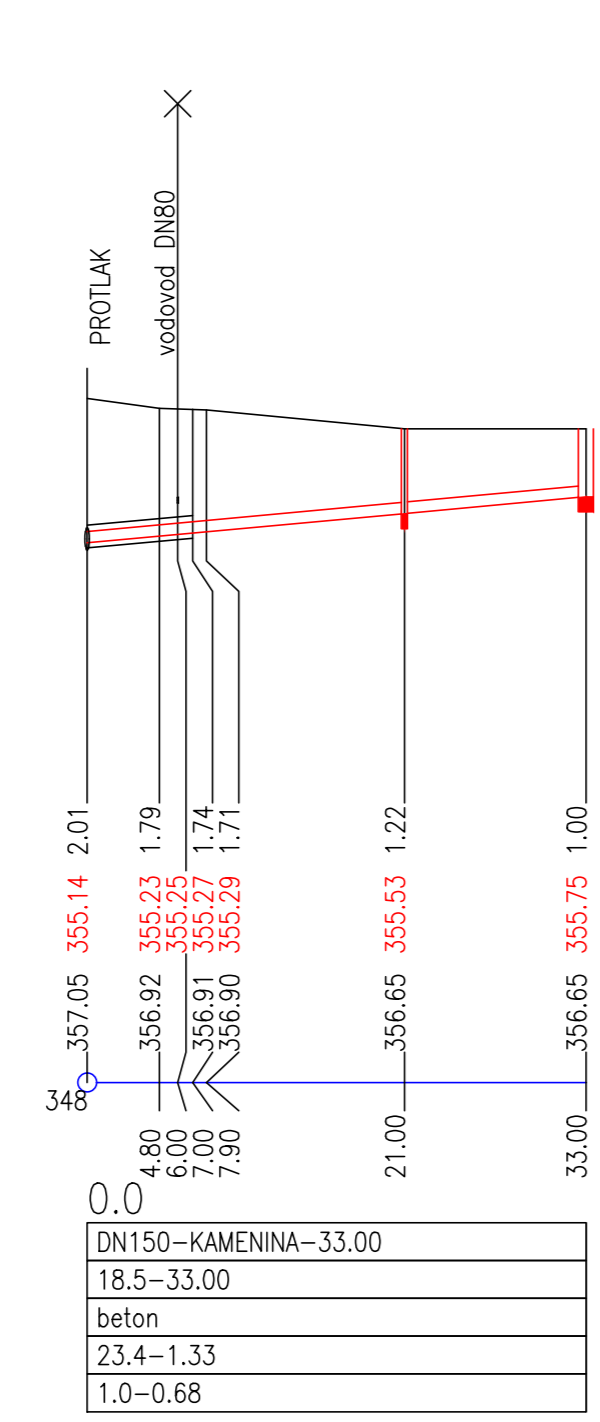
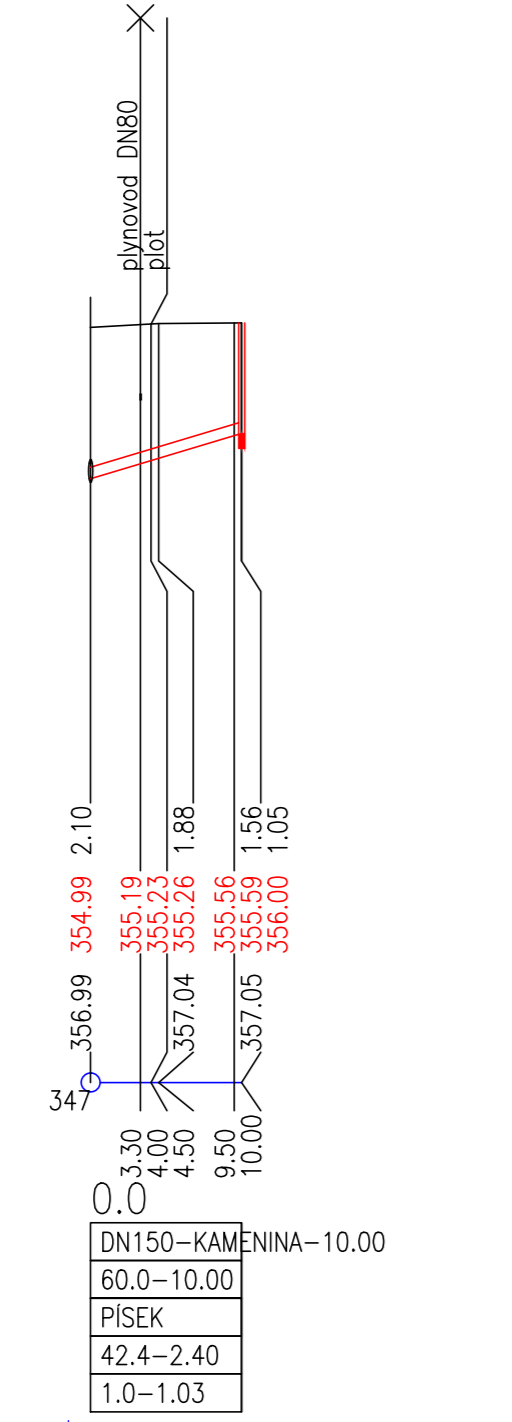
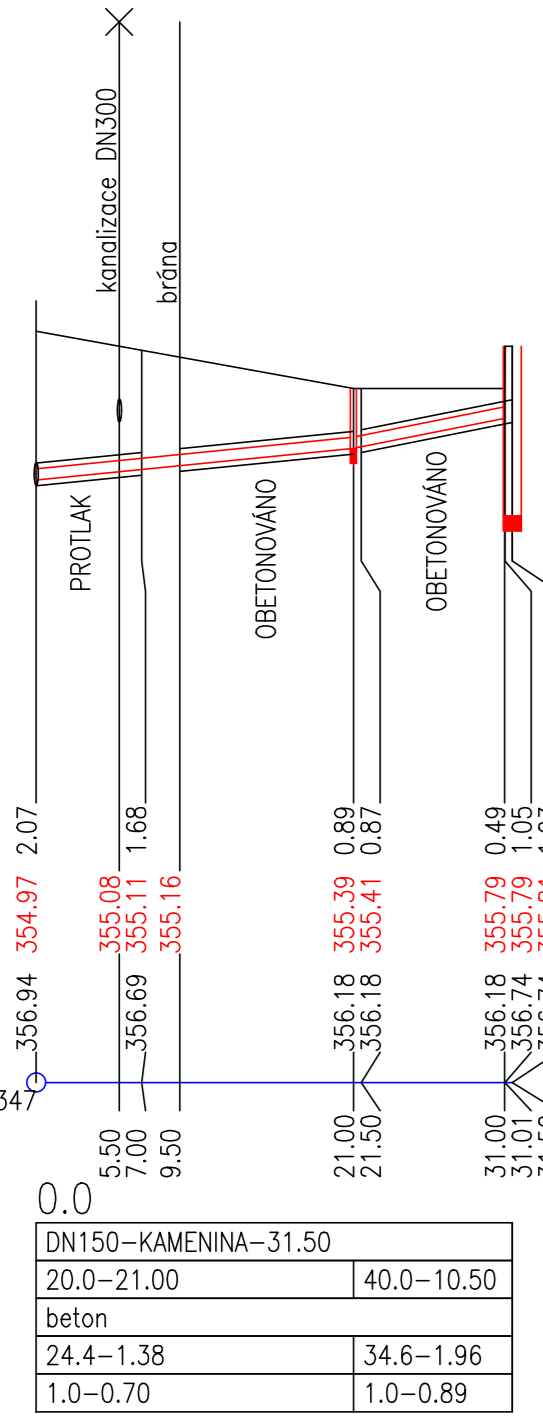
PROFIL[mm]-MATERIÁL-DĚLKA[m]

SKLON[promile]-DĚLKA[m]

ULOŽENÍ

KAPACITNÍ PRŮTOK[l/s]-RYCHLOST[m/s]

SKUTEČNÝ PRŮTOK[l/s]-RYCHLOST[m/s]



Změna	Popis/ařuvod	Datum	Podpis

DOKUMENTACE PRO VYDÁNÍ ÚZEMNÍHO SOUHLASU

Investor	OBEC RUDNÍK	Objekt	RUDNÍK	Projektant	Ing. Jan ČÍZEK	Vypracoval	Ing. Jan ČÍZEK	Datum	04/2015	Měřítko	1:500
Místo	RUDNÍK-ARNULTOVICE	Stupeň	DŮS	Projektant	Ing. Jan ČÍZEK	Vypracoval	Ing. Jan ČÍZEK	Datum	04/2015	Měřítko	1:500
Č. zak.	04/2015	Stupeň	DŮS	Projektant	Ing. Jan ČÍZEK	Vypracoval	Ing. Jan ČÍZEK	Datum	04/2015	Měřítko	1:500
Průběh	RUDNÍK-ARNULTOVICE-KANALIZAČNÍ PŘÍPOJKY										
Průběh	PODÉLNÉ PROFILY PŘÍPOJEK - STOKA A-č.1										
Průběh	4.1										